



BUPATI CILACAP
PROVINSI JAWA TENGAH

KEPUTUSAN BUPATI CILACAP
NOMOR : 620/346 /17/TAHUN 2023

TENTANG

PENETAPAN RUAS JALAN MENURUT STATUSNYA SEBAGAI JALAN KABUPATEN

BUPATI CILACAP,

- Menimbang :
- a. bahwa sesuai Alinea IV Pembukaan UUD 1945 menegaskan bahwa tujuan negara adalah memajukan kesejahteraan umum, mencerdaskan kehidupan bangsa, dan ikut melaksanakan perdamaian dunia berdasarkan kemerdekaan, perdamaian abadi dan keadilan sosial, maka pemerintah daerah perlu memberikan pelayanan kepada masyarakat atau pelayanan publik dengan hati nurani dan tanggung jawab tinggi dengan sasaran kepuasan warga negara/masyarakat;
 - b. bahwa penyelenggaraan jalan kabupaten di Kabupaten Cilacap telah ditetapkan dengan Keputusan Bupati Nomor: 620/539/17/ Tahun 2017 tentang Ruas-Ruas Jalan Kabupaten di Kabupaten Cilacap, sebagai salah satu bentuk memajukan prasarana transportasi yang menyangkut hajat hidup orang banyak guna mendukung kegiatan bidang ekonomi, sosial, dan budaya serta lingkungan, sehingga perlu penataan, penertiban, pemeliharaan dan pengelolaan jalan melalui pendekatan pengembangan wilayah agar tercapai keseimbangan serta pemerataan pembangunan antar wilayah;
 - c. bahwa sebagai tindaklanjut Undang-Undang Nomor 38 Tahun 2004 tentang Jalan sebagaimana telah beberapa kali diubah terakhir dengan Undang-Undang Nomor 2 Tahun 2022 tentang Perubahan Kedua atas Undang-Undang Nomor 38 Tahun 2004 tentang Jalan dan Peraturan Pemerintah Nomor 34 Tahun 2006 tentang Jalan dan Keputusan Gubernur Jawa Tengah Nomor: 622/12 Tahun 2023 tentang Penetapan Ruas Jalan Dalam Jaringan Jalan Kolektor Primer-4, Jalan Lokal Primer, Jalan Lingkungan Primer, Jalan Arteri Sekunder, Jalan Kolektor Sekunder, Jalan Lokal Sekunder, dan Jalan Lingkungan Sekunder di Provinsi Jawa Tengah maka Keputusan Bupati Nomor : 620/539/17/Tahun 2017 tentang Ruas-Ruas Jalan Kabupaten di Kabupaten Cilacap, perlu dicabut dan disesuaikan;
 - d. bahwa berdasarkan pertimbangan sebagaimana dimaksud dalam huruf a, huruf b, dan huruf c, perlu menetapkan Keputusan Bupati Cilacap tentang Penetapan Ruas Jalan Menurut Statusnya Sebagai Jalan Kabupaten;

Mengingat

1. Undang-Undang Nomor 13 Tahun 1950 tentang Pembentukan Daerah-Daerah Kabupaten Dalam Lingkungan Propinsi Djawa Tengah (Berita Negara Republik Indonesia Tahun 1950 Nomor 42);
2. Undang-Undang Nomor 38 Tahun 2004 tentang Jalan (Lembaran Negara Republik Indonesia Tahun 2004 Nomor 132, Tambahan Lembaran Negara Republik Indonesia Nomor 4444) sebagaimana telah diubah dengan Undang-Undang Nomor 2 Tahun 2022 tentang Perubahan Kedua atas Undang-Undang Nomor 38 Tahun 2004 tentang Jalan (Lembaran Negara Republik Indonesia Tahun 2022 Nomor 12, Tambahan Lembaran Negara Republik Indonesia Nomor 6760);
3. Undang-Undang Nomor 23 Tahun 2014 tentang Pemerintahan Daerah (Lembaran Negara Republik Indonesia Tahun 2014 Nomor 244, Tambahan Lembaran Negara Republik Indonesia Nomor 5587) sebagaimana telah beberapa kali diubah terakhir dengan Undang-Undang Nomor 6 Tahun 2023 tentang Penetapan Peraturan Pemerintah Pengganti Undang-Undang Nomor 2 Tahun 2022 tentang Cipta Kerja menjadi Undang-Undang (Lembaran Negara Republik Indonesia Tahun 2023 Nomor 41, Tambahan Lembaran Negara Republik Indonesia Nomor 6856);
4. Peraturan Pemerintah Nomor 34 Tahun 2006 tentang Jalan (Lembaran Negara Republik Indonesia Tahun 2006 Nomor 86, Tambahan Lembaran Negara Republik Indonesia Nomor 4655);
5. Peraturan Pemerintah Nomor 27 Tahun 2014 tentang Pengelolaan Barang Milik Negara/Daerah (Lembaran Negara Republik Indonesia Tahun 2014 Nomor 92, Tambahan Lembaran Negara Republik Indonesia Nomor 5533) sebagaimana telah diubah dengan Peraturan Pemerintah Nomor 28 Tahun 2020 tentang Perubahan atas Peraturan Pemerintah Nomor 27 Tahun 2014 Tentang Pengelolaan Barang Milik Negara/Daerah (Lembaran Negara Republik Indonesia Tahun 2020 Nomor 142, Tambahan Lembaran Negara Republik Indonesia Nomor 6523);
6. Peraturan Daerah Kabupaten Cilacap Nomor 9 Tahun 2011 tentang Rencana Tata Ruang Wilayah Kabupaten Cilacap Tahun 2011-2031 (Lembaran Daerah Kabupaten Cilacap Tahun 2011 Nomor 9, Tambahan Lembaran Daerah Kabupaten Cilacap Nomor 63) sebagaimana telah diubah dengan Peraturan Daerah Kabupaten Cilacap Nomor 1 Tahun 2021 tentang Perubahan Atas Peraturan Daerah Kabupaten Cilacap Nomor 9 Tahun 2011 tentang Rencana Tata Ruang Wilayah Kabupaten Cilacap Tahun 2011-2031 (Lembaran Daerah Kabupaten Cilacap Tahun 2021 Nomor 1, Tambahan Lembaran Daerah Kabupaten Cilacap Nomor 108);

MEMUTUSKAN :

- Menetapkan :**
- KESATU :** Ruas Jalan Menurut Statusnya Sebagai Jalan Kabupaten, sebagaimana tersebut dalam Lampiran I dan Lampiran II Keputusan ini.
- KEDUA :** Ruas-ruas Jalan sebagaimana dimaksud Diktum KESATU meliputi nama ruas, pangkal ruas, ujung ruas, panjang ruas, dan lokasi/wilayah kecamatan.
- KETIGA :** Pada saat Keputusan Bupati ini mulai berlaku, maka Keputusan Bupati Nomor : 620/539/17/ Tahun 2017 tentang Ruas-Ruas Jalan Kabupaten di Kabupaten Cilacap dicabut dan dinyatakan tidak berlaku.
- KEEMPAT :** Keputusan ini mulai berlaku pada tanggal ditetapkan.

Ditetapkan di Cilacap
Pada tanggal 20 JUL 2023



Pj. BUPATI CILACAP,

YUNITA DYAH SUMINAR

LAMPIRAN I
 SURAT KEPUTUSAN BUPATI CILACAP
 NOMOR : 620/346 / 17 / TAHUN 2023
 TENTANG
 PENETAPAN RUAS JALAN MENURUT STATUSNYA
 SEBAGAI JALAN KABUPATEN

DAFTAR RUAS - RUAS JALAN KABUPATEN
 DI WILAYAH KABUPATEN CILACAP

NO RUAS	NAMA RUAS	PANGKAL RUAS	UJUNG RUAS	KECAMATAN	PANJANG RUAS (KM)
1	MERGOKARAHARJAN - MONCOLIMO	JN. BTS. Prov. Jawa Barat - Karangpucung	Moncolimo - Dayeuhluhur (SP3. Moncolimo)	Dayeuhluhur	2,000
2	MONCOLIMO - DAYEUHLUHUR	Mergokaraharjan - Moncolimo (SP3. Moncolimo)	SP3. Dayeuhluhur - Wanasuka (Polsek Dayeuhluhur)	Dayeuhluhur	9,030
3	DAYEUHLUHUR - WANASUKA	SP3. Moncolimo - Dayeuhluhur (Polsek Dayeuhluhur)	Wanasuka - Kopeng (JBT. S. Cibeet)(BTS. Desa Bingkeng - Bolang)	Dayeuhluhur	6,100
4	WANASUKA - KOPENG	Dayeuhluhur - Wanasuka (JBT. S. Cibeet)(BTS. Desa Bingkeng - Bolang)	SP3. Bolang - Cijeruk (Kopeng)	Dayeuhluhur	3,370
5	KOPENG - KUNINGAN	SP3. Wanasuka - Kopeng (Kopeng)	BTS. Prov. Jateng - Jabar	Dayeuhluhur	8,200
6	JL. JALONGJANG (DAYEUHLUHUR)	SP3. Dayeuhluhur - Wanasuka	SP3. Dayeuhluhur - Hanum	Dayeuhluhur	0,200
7	DAYEUHLUHUR - HANUM	SP4. Dayeuhluhur - Tenjolaut	BTS. Desa Hanum - Datar (Gorong-Gorong)	Dayeuhluhur	4,570
8	HANUM - DATAR	Dayeuhluhur - Hanum (BTS. Desa Hanum - Datar)	SP3. Cikondang - Datar	Dayeuhluhur	5,470
9	DATAR - SUMPINGHAYU	SP3. Hanum - Datar (Balai Desa Datar)	Sumpinghayu - Jambu (BTS. Desa Datar - Sumpinghayu)	Dayeuhluhur	2,600
10	SUMPINGHAYU - JAMBU	Datar - Sumpinghayu (BTS. Desa Datar - Sumpinghayu)	Jambu - Sumpinghayu (BTS. Kec. Dayeuhluhur - Wanareja)	Dayeuhluhur	6,190
11	WARUNGBATOK - PANULISAN	JN. BTS. Prov. Jawa Barat - Karangpucung (SP3 Warungbatok)	SP3. Moncolimo - Panulisan (Puskesmas Dayeuhluhur 2)	Dayeuhluhur	3,600
12	MONCOLIMO - PANULISAN	Mergokaraharjan - Moncolimo (SP3. Moncolimo)	JBT Cibarangbang (BTS. Desa Panulisan - Panulisan Barat)	Dayeuhluhur	2,310
13	MATENGGENG - PANULISAN	SP3. Moncolimo - Dayeuhluhur (Balai Desa Matenggeng)	SP3. Moncolimo - Panulisan	Dayeuhluhur	4,550
14	CIWALEN - PAMUJAJAN	Candipura - Ciwalen (BTS. Desa Madusari - Ciwalen)	SP3. Moncolimo - Dayeuhluhur (SP3. Pamujaan)	Dayeuhluhur	4,300
15	DAYEUHLUHUR - CIWALEN	SP3. Moncolimo - Dayeuhluhur (Puncak Pas)	SP3. Ciwalen - Pamujaan (Balai Desa Ciwalen)	Dayeuhluhur	4,080
16	DAYEUHLUHUR - TENJOLAUT	SP3. Moncolimo - Dayeuhluhur (Polsek Dayeuhluhur)	BTS. Kecamatan Dayeuhluhur - Wanareja (BTS. Desa Dayeuhluhur - Tamt)	Dayeuhluhur	3,540
17	DAYEUHLUHUR - DATAR	SP3. Dayeuhluhur - Wanasuka (Puskesmas Dayeuhluhur 1)	SP3. Hanum - Datar (Serang)	Dayeuhluhur	3,200
18	BINGKENG - KASO	SP3. Dayeuhluhur - Wanasuka (SP3 Bingkeng)	BTS. Prov. Jateng - Jabar (JBT. Cijolang)	Dayeuhluhur	1,600
19	HANUM - CIBAHU	SP3. Dayeuhluhur - Hanum (Balai Desa Hanum)	Caringin - Cibahu (BTS Kecamatan Dayeuhluhur - Wanareja)	Dayeuhluhur	4,610
20	BOLANG - RANCAH	SP3. Wanasuka - Kopeng (Kopeng)	BTS Prov Jateng - Jabar (JBT. Cijolang 1)	Dayeuhluhur	2,050
21	BOLANG - CIJERUK	SP3. Kopeng - Kuningan (Kopeng)	Cijeruk - Cilumping (JBT. Cinila / BTS. Desa Cijeruk - Cilumping)	Dayeuhluhur	4,150
22	CIJERUK - CILUMPING	Bolang - Cijeruk (JBT. Cinila / BTS. Desa Cijeruk - Cilumping)	Dusun Cibebera (Kawasan Hutan)	Dayeuhluhur	6,400
23	CIBUNGUR - MAJINGKLAK	JN. BTS. Prov. Jabar - Karangpucung (SP3 Cibungur)	Balai Desa Majingklak	Wanareja	3,850
24	MAJINGKLAK - SEUKEUT	Cibungur - Majingklak (Balai Desa Majingklak)	SP3. Seukeut - Caringin (SP3. Jati)	Wanareja	5,600
25	SEUKEUT - CARINGIN	SP3. Majingklak - Seukeut (SP3. Jati)	SP3. Caringin - Palugon (SP3. Caringin)	Wanareja	5,050
26	CARINGIN - PALUGON	SP3. Seukeut - Caringin (SP3. Caringin)	Palugon - Jambu (BTS. Desa Palugon - Jambu)	Wanareja	2,600
27	PALUGON - JAMBU	Caringin - Palugon (BTS. Desa Palugon - Jambu)	SP3. Jambu - Sadahayu	Wanareja	1,700
28	JAMBU - SUMPINGHAYU	SP3 Jambu - Sadahayu	BTS. Desa Datar - Sumpinghayu / Kecamatan Wanareja - Dayeuhluhur	Wanareja	2,550
29	CARINGIN - CIBAHU	SP3. Seukeut - Caringin (SP3. Caringin)	Hanum - Cibahu (BTS Desa Hanum - Palugon)	Wanareja	3,970
30	PALUGON - PANENJOAN	SP3. Caringin - Palugon	BTS. Desa Cigintung - Palugon	Wanareja	4,920
31	PANENJOAN - CIGINTUNG	BTS. Desa Cigintung - Palugon	Cijeunjing - Cigintung (BTS. Kecamatan Wanareja - Majenang)	Wanareja	1,790
32	JAMBU - SADAHAYU	SP3. Palugon - Jambu	Sadahayu - Jambu (JBT. Cijalu)	Wanareja	4,181
33	MADURA - TAMBAKSARI	JN. BTS. Prov. Jabar - Karangpucung	Tambaksari - Seukeut (BTS. Desa Madusari - Tambaksari)	Wanareja	5,150
34	TAMBAKSARI - SEUKEUT	Madura - Tambaksari (BTS. Desa Madusari - Tambaksari)	SP3. Majingklak - Seukeut (SP3 Jati)	Wanareja	3,280
35	TENJOLAUT - TAMBAKSARI	Dayeuhluhur - Tenjolaut (BTS. Desa Dayeuhluhur - Tambaksari)	SP3. Tambaksari - Seukeut (SP3. Tambleg)	Wanareja	2,600
36	WANAREJA - SOGATI	JN. BTS. Prov. Jabar - Karangpucung	SP3. Nyakra - Wanareja	Wanareja	0,820
37	WANAREJA - HULUSITU	SP4. Jl. Tanjung	SP3. Wanareja - Naroknok	Wanareja	0,720
38	WANAREJA - NAROKNOK	SP3. Wanareja - Sogati	SP3. Cibungur - Majingklak	Wanareja	1,500
39	WANAREJA - CANDIPURA	SP3. Cibungur - Majingklak	SP3. Madura - Tambaksari (SP3. Candipura)	Wanareja	3,600
40	CANDIPURA - CIWALEN	SP3. Madura - Tambaksari (SP3. Candipura)	Ciwalen - Pamujaan (BTS. Desa Madusari - Ciwalen)	Wanareja	2,300

NO RUAS	NAMA RUAS	PANGKAL RUAS	UJUNG RUAS	KECAMATAN	PANJANG RUAS (KM)
41	CIHANDIWUNG - WANAREJA	JN. BTS. Prov. Jabar - Karangpucung	SP3. Wanareja - Serang	Wanareja	1,105
42	WANAREJA - SERANG	JN. BTS. Prov. Jabar - Karangpucung (Wanareja)	Serang - Adimulya (Pintu Air Serang / Tanggul S. Citanduy)	Wanareja	4,600
43	SERANG - ADIMULYA	Wanareja - Serang (Pintu Air Serang/Tanggul S. Citanduy)	JP. Sidareja - Cukangleuleus	Wanareja	4,200
44	NYAKRA - WANAREJA	Cigaru - Nyakra (JBT. S. Cigeugeumeuh)	JN. BTS. Prov. Jabar - Karangpucung (Balai Desa Adimulya)	Wanareja	5,500
45	CIKUKUN - MALABAR	SP3. Nyakra - Wanareja (TPA Malabar)	BTS. Desa Malabar - Palugon (Hutan Pinus)	Wanareja	7,620
46	NYAKRA - CIHEULET	SP3. Nyakra - Wanareja (Pasar Karanggendot)	Ciheulet - Cigintung(Lapangan Ciheulet)	Wanareja	5,800
47	CIHEULET - CIGINTUNG	Nyakra - Ciheulet (Lapangan Ciheulet)	Panenjoan - Cigintung (BTS. Desa Limbangan - Cigintung)	Wanareja	4,220
48	MADURA - LANGENSARI	JN. BTS. Prov. Jabar - Karangpucung (SP3. Ciopat)	BTS. Prov. Jateng - Jabar (JBT. S. Citanduy)	Wanareja	2,080
49	CILONGKRANG - PURWASARI	JP. Sidareja - Cukangleuleus (SMP PGRI Cilongkrang)	SP3 Purwosari - Bojongsari	Wanareja	3,632
50	PURWASARI - BOJONGSARI	Cipari - Mulyadadi (BTS. Desa Mulyadadi-Purwasari / Jembatan Rawabaya)	Menganti - Cipari (SP4. Pasar Purwasari)	Wanareja	3,310
51	JL. PRAMUKA (MAJENANG)	JN. BTS. Jabar - Karangpucung (SP4. Netral)	Jl. DR. Sutomo - Wahidin	Majenang	0,290
52	MAJENANG - BENER	SP4. Jl. DR. Sutomo - Wahidin	Bener - Sepatnunggal (BTS. Desa Bener - Sepatnunggal /Jbt. Cipaparayan)	Majenang	6,907
53	BENER - SEPATNUNGGAL	Majenang - Bener (BTS. Desa Bener - Sepatnunggal / Jbt. Cipaparayan)	Sepatnunggal - Sadabumi (BTS Desa Sepatnunggal - Sadabumi / JBT. S. Cilo)	Majenang	2,382
54	SEPATNUNGGAL - SADABUMI	Bener - Sepatnunggal (BTS. Desa Sepatnunggal - Sadabumi / JBT. S. Cilo)	SP3. Sadabumi - Sadahayu (SP3. Lapangan Sadabumi)	Majenang	2,700
55	SADABUMI - UJUNGBARANG	SP3. Sepatnunggal - Sadabumi (SP3. Lapangan Sadabumi)	JP. Cilopadang - Salem	Majenang	5,900
56	SEPATNUNGGAL - SADAHAYU	SP3. Bener - Sepatnunggal (SP3. Ciawi)	SP5. Sadahayu - Jambu (SP5. Desa Sadahayu)	Majenang	4,250
57	SADAHAYU - JAMBU	SP5. Sepatnunggal - Sahayu (SP5. Desa Sadahayu)	BTS. Kecamatan Wanareja - Majenang (JBT. S. Cijalu)	Majenang	3,470
58	SADABUMI - SADAHAYU	SP3. Sepatnunggal - Sadabumi (SP3. Lapangan Sadabumi)	SP5. Sepatnunggal - Sahayu (SP5. Desa Sadahayu)	Majenang	4,290
59	CIGOBANG - MARGASARI	JN. BTS. Jabar - Karangpucung	SP3. Cigaru - Nyakra	Majenang	1,200
60	CIGARU - NYAKRA	JN. BTS. Prov. Jabar - Karangpucung	Nyakra - Wanareja (JBT. S. Cigeugeumeuh)	Majenang	4,100
61	CIGARU - CIJEUNJING	SP3. Cigaru - Nyakra	SP3. Cijeunjing - Cigintung (Lapangan Cijeunjing)	Majenang	8,110
62	CIJEUNJING - CIGINTUNG	SP3. Cigaru - Cijeunjing (Lapangan Cijeunjing)	Panenjoan - Cigintung (BTS. Kecamatan Majenang - Wanareja)	Majenang	2,040
63	JL. NUSA INDAH (MAJENANG)	SP4. Jl. Yos Sudarso - KH. A. Dahlan	SP3. Jl. Pemuda (JBT. Cawang)	Majenang	2,000
64	MAJENANG - PITULASI	Jl. Pemuda (JBT. Cawang)	JBT. Pitulasi S. Cikawung	Majenang	6,680
65	JL. PEMUDA (MAJENANG)	SP3. Jl. KH. Najmuddin (SP3. El Bayan)	SP3. Jl. Nusa Indah (Majenang) (JBT. Cawang)	Majenang	1,774
66	JL. KH. NAJMUDDIN (MAJENANG)	JN. BTS. Jabar - Karangpucung (SP3 Desa Cilopadang)	Jl. Ky. M. Syuhud (JBT El Bayan / SP3. El Bayan)	Majenang	2,070
67	JL. KY. M. SYUHUD (MAJENANG)	Jl. KH. Najmuddin (JBT El Bayan / SP3. El Bayan)	PTPN IX Kebun Kawung	Majenang	3,831
68	JL. KAPTEN SUYONO (MAJENANG)	JN. BTS. Jabar - Karangpucung (SP3. Alun-alun Majenang)	SP3. Mulyasari - Mulyadadi (SD Bojong Mulyasari)	Majenang	0,800
69	MULYASARI - MULYADADI	SP3. Jl. Kapten Suyono (SD Bojong Mulyasari)	BTS. Desa Mulyasari - Mulyadadi	Majenang	3,880
70	JL. YOS SUDARSO - KH. A. DAHLAN (MAJENANG)	JN. BTS. Prov. Jabar - Karangpucung (SMP Diponegoro)	JN. BTS. Prov. Jabar - Karangpucung (SP3. Balai Desa Jenang)	Majenang	1,810
71	JL. DR. SUTOMO - WAHIDIN (MAJENANG)	JN. BTS. Jabar - Karangpucung (SP4. Tugu BRI Majenang)	JN. BTS. Jabar - Karangpucung (JBT. Cilopadang)	Majenang	2,137
72	JL. KI ADEG (MAJENANG)	JN. BTS. Jabar - Karangpucung	SP4. Jl. Apel	Majenang	0,610
73	JL. APEL (MAJENANG)	SP4. Majenang - Bener (Gor Sindangsari Majenang)	SP3. Jl. Anggur	Majenang	0,700
74	JL. ANGGUR (MAJENANG)	SP4. Jl. Jambu	SP3. Jl. Apel	Majenang	0,324
75	JL. JAMBU (MAJENANG)	SP4. Jl. Cigobang - Margasari	SP4. Jl. Anggur	Majenang	0,290
76	JL. DONDONG (MAJENANG)	JN. BTS. Jabar - Karangpucung	SP4. Cigobang - Margasari	Majenang	0,300
77	JL. PISANG (MAJENANG)	Jl. DR. Sutomo - Wahidin	Sungai Cijalu	Majenang	0,308
78	JL. PENDIDIKAN (MAJENANG)	JN. BTS. Jabar - Karangpucung	SP4. Jl. Yos Sudarso - KH. A. Dahlan (SMP Muhammadiyah)	Majenang	0,237
79	JL. MANGGIS (MAJENANG)	SP4. Jl. Yos Sudarso - KH. A. Dahlan (SMP Muhammadiyah)	Jalan Desa Al Khitoh	Majenang	0,557
80	JL. PAHLAWAN (MAJENANG)	JN. BTS. Jabar - Karangpucung (Alun-alun Majenang)	SP3. Jl. DR. Sutomo - Wahidin	Majenang	0,300
81	JL. H. MANSUR (MAJENANG)	JN. BTS. Jabar - Karangpucung (SP4. Netral)	Jl. Yos Sudarso - KH. A. Dahlan	Majenang	0,243
82	JL. ANGGREK (MAJENANG)	JN. BTS. Jabar - Karangpucung	Jl. DR. Sutomo - Wahidin	Majenang	0,290
83	JL. MELATI (MAJENANG)	JN. BTS. Jabar - Karangpucung	Jl. Yos Sudarso - KH. A. Dahlan	Majenang	0,238
84	JL. SOKA (MAJENANG)	JN. BTS. Jabar - Karangpucung	Jl. DR. Sutomo - Wahidin	Majenang	0,286
85	JL. MAWAR (MAJENANG)	JN. BTS. Jabar - Karangpucung	Jl. Yos Sudarso - KH. A. Dahlan	Majenang	0,252
86	JL. TANJUNG (MAJENANG)	JN. BTS. Jabar - Karangpucung	Jl. Yos Sudarso - KH. A. Dahlan	Majenang	0,255
87	JL. KANTIL (MAJENANG)	JN. BTS. Jabar - Karangpucung	Jl. DR. Sutomo - Wahidin	Majenang	0,286
88	JL. GARUDA (MAJENANG)	JN. BTS. Jabar - Karangpucung (SP4. Tugu Cilopadang)	SP3. Jl. KH. Najmuddin (Balai Desa Padangjaya)	Majenang	2,030
89	CILEUMEUH - NAPEL	JN. BTS. Jabar - Karangpucung (SP3. Cileumeuh)	SP3. Napel - Cisolak (SP3. Napel)	Cimanggu	7,200
90	NAPEL - CISALAK	SP3. Cileumeuh - Napel (SP3. Napel)	Cisolak - Kutabima (BTS. Desa Cisolak - Kutabima)	Cimanggu	4,530
91	CISALAK - KUTABIMA	Napel - Cisolak (BTS. Desa Cisolak - Kutabima)	Kutabima - Karangasari (SP3. Pangebatan)	Cimanggu	2,880

NO RUAS	NAMA RUAS	PANGKAL RUAS	UJUNG RUAS	KECAMATAN	PANJANG RUAS (KM)
92	KUTABIMA - KARANGSARI	Cisalak - Kutabima (SP3. Pangebatan)	SP3. Kaliyung - Karangsari (SP3. Cipeuteuy)	Cimanggu	3,430
93	KALIYUNG - KARANGSARI	Babakan - Kaliyung (BTS. Desa Babakan - Karangsari)	SP3. Kutabima - Karangsari (SP3. Cipeuteuy Desa Karangsari)	Cimanggu	8,300
94	PESAHANGAN - CISALAK	Cimencok - Pesahangan (BTS. Desa Cijati - Pesahangan / JBT Cibala)	SP3. Napel - Cisalak (SP3. Ciserang)	Cimanggu	4,810
95	CIMENCOK - PESAHANGAN	JP. Cilopadang - Salem (SP3. Cimencok)	Pesahangan - Cisalak (BTS. Desa Cijati - Pesahangan / JBT Cibala)	Cimanggu	5,020
96	CIPESING - GARAWANGI	SP3. Cimencok - Pesahangan (SP3 Cipesing)	BTS. Kab. Cilacap - Brebes	Cimanggu	3,690
97	PESAHANGAN - CITULANG	SP3. Pesahangan - Cisalak	SP3. Cinengah (Jalan Desa Pesahangan)	Cimanggu	0,700
98	PANIMBANG - CIBALUNG	JN. BTS. Jabar - Karangpucung (SP3. Pasar Genteng)	Cibalung - Cisalak (BTS. Desa Cibalung - Bantarmangu / JBT. Bonghas)	Cimanggu	5,150
99	CIBALUNG - CISALAK	Panimbang - Cibalung (BTS. Desa Cibalung - Bantarmangu / JBT. Bonghas)	SP3. Napel - Cisalak (SP3. Pagergunung)	Cimanggu	6,950
100	CILEUMEUH - KARANGREJA	JN. BTS. Jabar - Karangpucung (SP3. Cileumeuh)	Caruy - Kutasari (JBT. Kali Cikawung)	Cimanggu	6,150
101	CIMANGGU - KARANGTENGAH	JN. BTS. Jabar - Karangpucung (Balai Desa Cimanggu)	SP3. Cileumeuh - Karangreja (SP3. Karangtengah)	Cimanggu	4,650
102	PANIMBANG - BABAKAN	JN. BTS. Jabar - Karangpucung (SP3. Cikondang)	Babakan - Kaliyung (BTS. Desa Mandala - Babakan / JBT. Pasar Babakan)	Cimanggu	4,750
103	CIRAJA - CIRELANG	JN. BTS. Jabar - Karangpucung (JBT. Ciraja)	SP3. Cirelang - Pamulihan (SP3. Cirelang Desa Surusunda)	Karangpucung	5,000
104	CIRELANG - PAMULIHAN	SP3. Cireja - Cirelang (SP3. Cirelang Desa Surusunda)	SP3. Pamulihan - Karangsari (SD 1 Pamulihan)	Karangpucung	6,200
105	PAMULIHAN - KARANGSARI	SP3. Cirelang - Pamulihan (SDN 1 Pamulihan)	SP3. Kaliyung - Karangsari (Balai Desa Karangsari)	Karangpucung	4,850
106	PAMULIHAN - BUMIAYU	SP3. Cirelang - Pamulihan (SD 1 Pamulihan)	BTS. Kab. Cilacap - Brebes	Karangpucung	4,591
107	SURUSUNDA - BABAKAN	SP3. Ciraja - Cirelang (Maarif Surusunda)	SP3. Babakan - Kaliyung	Karangpucung	3,440
108	BABAKAN - KALIYUNG	Panimbang - Babakan (BTS. Desa Mandala - Babakan / JBT. Pasar Babakan)	Kaliyung - Karangsari (BTS. Desa Babakan - Karangsari)	Karangpucung	3,200
109	CIPOROS - CIDADAP	JN. BTS. Jabar - Karangpucung (SP3. Ciporos)	SP3. Cidadap - Penyarang	Karangpucung	3,100
110	CIDADAP - PENYARANG	SP3. Ciporos - Cidadap	Kunci - Penyarang (BTS. Desa Cidadap - Penyarang)	Karangpucung	3,900
111	GUNUNGTELU - CIDADAP	JP. Sidareja - Karangpucung (SP3. Blisuk)	SP3. Ciporos - Cidadap (Balai Desa Cidadap)	Karangpucung	5,250
112	TAYEM - BENGBULANG	JN. BTS. Jabar - Karangpucung (SP3. Citando)	Bengbulang - Cipicung (BTS. Desa Tayem - Bengbulang)	Karangpucung	2,700
113	BENGBULANG - CIPICUNG	Tayem - Bengbulang (BTS. Desa Tayem - Bengbulang)	BTS. Kab. Cilacap - Banyumas	Karangpucung	6,360
114	BENGBULANG - SAWANGAN	Ciruyung - Bengbulang (BTS. Desa Ciruyung - Bengbulang / Jembatan Ta)	SP3. Bengbulang - Cipicung (Jembatan Sawangan)	Karangpucung	2,880
115	CIRUYUNG - BENGBULANG	Surusunda - Ciruyung (BTS. Desa Surusunda - Ciruyung / Jembatan Cik)	Bengbulang - Sawangan (BTS. Desa Ciruyung - Bengbulang / Jembatan Ta)	Karangpucung	4,360
116	SURUSUNDA - CIRUYUNG	SP3. Cirelang - Pamulihan	Surusunda - Ciruyung (BTS. Desa Surusunda - Ciruyung / Jembatan Cik)	Karangpucung	1,730
117	CIRUYUNG - SIDAMULYA	SP3. Ciruyung - Bengbulang (Balai Desa Ciruyung)	BTS. Kab. Cilacap - Banyumas	Karangpucung	7,530
118	KARANGPUCUNG - TAYEM TIMUR	JN. BTS. Jabar - Karangpucung	JBT. S. Darmaji (BTS. Kab Cilacap - Banyumas)	Karangpucung	4,700
119	BANJAREJA - MEKARSARI	JP. Sidareja - Cukangleuleus	SP4. Mekarsari - Pegadian (BTS. Desa. Cisuru-Mekarsari / Pasar Cisuru)	Cipari	1,741
120	MEKARSARI - PEGADINGAN	SP4. Banjareja - Mekarsari (BTS. Desa. Cisuru-Mekarsari/Pasar Cisuru)	SP3. Pegadian - Karangreja (Pasar Cibatu)	Cipari	3,334
121	PEGADINGAN - KARANGREJA	SP3. Mekarsari - Pegadian (Pasar Cibatu)	Karangreja - Cikantot (BTS Desa Pegadian - Karangreja/SD Negeri 2 Peg)	Cipari	2,883
122	KARANGREJA - CIKANTOT	Pegadian - Karangreja (BTS Desa Pegadian - Karangreja/SD Negeri Pe)	SP3. Kutasari Karangreja (Balai Desa Karangreja)	Cipari	2,980
123	KUTASARI - KARANGREJA	SP3. Caruy - Kutasari	SP3. Karangreja - Cikantot (Balai Desa Karangreja)	Cipari	3,805
124	CARUY - KUTASARI	Cileumeuh - Karangreja (JBT. Cikawung)	SP3 Kutasari - Karangreja	Cipari	3,320
125	KARANGREJA - PENYARANG	SP3. Karangreja - Cikantot (Balai Desa Karangreja)	Penyarang - Karangreja (BTS. Desa Karangreja-Penyarang /Jembatan Sem)	Cipari	1,500
126	KUTASARI - SIDASARI	SP3. Caruy - Kutasari	SP3. Pengasinan	Cipari	1,250
127	CIPARI - BANYUPANAS	JP. Sidareja - Cukangleuleus	Banyupanas	Cipari	1,160
128	CIPARI - SEGARALANGU	SP3. Cipari - Banyupanas (SDN 2 Cipari)	Kunci - Segaralangu (BTS. Desa Segaralangu-Kunci)	Cipari	4,613
129	CIPARI - MULYADADI	JP. Sidareja - Cukangleuleus	Purwasari - Bojongsari (BTS Desa Mulyadadi-Purwasari/Jembatan Rawaba)	Cipari	3,312
130	SIDAREJA - KUNCI	JP. Sidareja - Cukangleuleus (Stasiun KA Sidareja)	SP3. Kunci - Penyarang	Sidareja	2,830
131	KUNCI - PENYARANG	SP3. Sidareja - Kunci	Cidadap - Penyarang (BTS. Desa Penyarang - Cidadap)	Sidareja	6,874
132	PENYARANG - KARANGREJA	SP4. Kunci - Penyarang	Karangreja - Penyarang (BTS. Desa Penyarang - Karangreja / Jembatan Se)	Sidareja	2,500
133	PENYARANG - RUNGKANG	SP3. Kunci - Penyarang (Masjid Jami Penyarang)	Rungkang - Karanggedang (BTS. Desa Rungkang - Penyarang)	Sidareja	1,600
134	KUNCI - TPA SIDAREJA	SP3. Sidareja - Kunci (SMAN 1 Sidareja)	TPA Sidareja	Sidareja	1,600
135	KUNCI - SEGARALANGU	SP3 Jl. Sidareja - Kunci	Cipari - Segaralangu (BTS. Desa Kunci - Segaralangu)	Sidareja	2,000
136	PENYARANG - KARANGGEDANG	SP3. Jl. Kunci - Penyarang (SDN 03 Penyarang)	SP3. Karanganyar-Karanggedang	Sidareja	1,710
137	JL. LINGKAR CISAGU - KUNCI (SIDAREJA)	JP. Sidareja - Cukangleuleus	Jl. Sidareja - Kunci (SP3. SDN 01 Kunci)	Sidareja	2,250
138	TINGGARJAYA - REJAMULYA	JP. Sidareja - Cukangleuleus (SP3. Tinggarjaya)	SP3. Jl. Rejamulya - Menganti (Balai Desa Rejamulya)	Sidareja	4,215
139	TEGALSARI - CIBENON	JP. Sidareja - Cukangleuleus	SP4. Jl. Yos Sudarso	Sidareja	3,430
140	JL. PERTABATAN - MANGUNDIYAYA (SIDAREJA)	SP4. Jl. Yos Sudarso	JP. Sidareja - Cukangleuleus	Sidareja	1,444
141	KEDUNGWRINGIN - TINGGARJAYA	JP. Sidareja - Cukangleuleus (SP3. TPU Tinggarjaya)	JP. Sidareja - Cukangleuleus (JBT. S. Cidurian)	Sidareja	1,845
142	JL. KLAPASAWIT (SIDAREJA)	JP. Sidareja - Cukangleuleus	SP3. Jl. Slamet Riyadi (Balai Desa Gunungreja)	Sidareja	0,915

NO RUAS	NAMA RUAS	PANGKAL RUAS	UJUNG RUAS	KECAMATAN	PANJANG RUAS (KM)
143	JL. SLAMET RIYADI (SIDAREJA)	SP3. Jl. Klapasawit	TPU Desa Gunungreja	Sidareja	1,100
144	JL. BATUKURUNG (SIDAREJA)	JP. Sidareja - Cukangleuleus (Pasar karna)	SP3. Jl Pesantren (Jalan Desa Rigid)	Sidareja	0,500
145	JL. KAUMAN 1 (SIDAREJA)	SP4 Jl. Gatot Subroto (Alun - Alun Sidareja)	SP3. Jl. Kelapa Sawit	Sidareja	0,355
146	JL. KAUMAN 2 (SIDAREJA)	SP3. Jl. Pesantren	Jalan Desa	Sidareja	1,360
147	JL. MASJID (SIDAREJA)	JP. Sidareja - Cukangleuleus (Terminal Bus Sidareja)	SP3. Jl. Kauman II	Sidareja	0,290
148	JL. PESANTREN (SIDAREJA)	JP. Sidareja - Cukangleuleus	SP3. Perlintasan KA. Cikalong	Sidareja	0,834
149	JL. PERINTIS (SIDAREJA)	SP4 Jl. Gatot Subroto Sidareja (Alun - Alun Sidareja)	JP. Sidareja - Cukangleuleus	Sidareja	0,828
150	JL. PESAYANGAN (SIDAREJA)	JP. Sidareja - Cukangleuleus	SP3. Perlintasan KA Sidamulya	Sidareja	0,250
151	JL. SERBAGUNA (SIDAREJA)	JP. Sidareja - Cukangleuleus (Perlintasan KA)	JBT. S. Cibogo	Sidareja	0,944
152	JL. LINGKAR SUDAGARAN (SIDAREJA)	SP3. Jl. Serbaguna	SP3 Jl. Serbaguna	Sidareja	0,945
153	JL. MANGGISAN (SIDAREJA)	JP. Sidareja - Cukangleuleus	JBT. Stapelan	Sidareja	0,450
154	JL. PUTERAN (SIDAREJA)	SP4. Jl. Yos Sudarso (Puskesmas Sidareja)	JP. Sidareja - Cukangleuleus (Pasar Karna)	Sidareja	0,322
155	JL. RANGGASENA (SIDAREJA)	SP4. Jl. Yos Sudarso (Puskesmas Sidareja)	SP3. Jl. Pertabatan Mangundijaya	Sidareja	0,987
156	JL. HADIMEJA (SIDAREJA)	JP. Sidareja - Cukangleuleus	SP4. Jl. Makam Cibenon (Masjid An Nur)	Sidareja	0,460
157	JL. MAKAM CIBENON (SIDAREJA)	SP3 Jl. Yos Sudarso (Jembatan Double Sungai Ciberem)	SP4. Jl. Pertabatan Mangundijaya	Sidareja	0,484
158	JL. GOR (SIDAREJA)	JP. Sidareja - Cukangleuleus	SP3. Jl. Ranggaseana	Sidareja	0,157
159	JL. GATOT SUBROTO (SIDAREJA)	JP Sidareja - Cukangleuleus (SP4. Terminal Sidareja)	SP3. Jl. Kauman II	Sidareja	0,285
160	KEDUNGREJA - TAMBAKSARI	SP3. Jl. Raya Kedungreja (Pasar Mingguan)	SP4 Tambaksari - Rejamulya (Pasar Blundeng)	Kedungreja	3,640
161	TAMBAKSARI - REJAMULYA	SP4. Kedungreja - Tambaksari (Pasar Blundeng)	SP3. Rejamulya - Menganti (Balai Desa Rejamulya)	Kedungreja	4,259
162	REJAMULYA - MENGANTI	SP3. Tambaksari - Rejamulya (Balai Desa Rejamulya)	SP3. Menganti - Purwasari (Tanggul Saluran Primer Sidareja)	Kedungreja	4,380
163	MENGANTI - BOJONGSARI	SP3. Rejamulya - Menganti (Tanggul Saluran Primer Cihaur)	SP4. Purwasari - Bojongsari (Pasar Purwasari)	Kedungreja	2,310
164	TAMBAKSARI - TAGOG	SP3. Tambaksari - Rejamulya (Sawitan)	Tanggul Primer SP Sidareja	Kedungreja	0,800
165	KEDUNGREJA - BLUNDENG (JL. WOT GALIH)	SP3. Jl. Raya Kedungreja	SP4 Tambaksari - Sidanegara (Pasar Blundeng)	Kedungreja	4,400
166	TAMBAKSARI - SIDANEGARA	SP4. Pasar Blundeng	BTS. Desa Tambaksari - Sidanegara (SP4 Pasar Ledeng)	Kedungreja	2,470
167	SIDANEGARA - CINYAWANG	SP4. Tambaksari - Sidanegara (SP4 Pasar Ledeng)	BTS. Desa Sidanegara - Cinyawang	Kedungreja	4,275
168	CIPRIUK - BANGUNREJA	SP4. Jl. Raya Kedungreja (SP4 Taklang)	SP4. Bangunreja - Rejamulya (BTS. Desa Bangunreja - Rejamulya)	Kedungreja	3,640
169	BANGUNREJA - REJAMULYA	SP4. Cipriuk - Bangunreja (BTS. Desa Bangunreja-Rejamulya)	SP4. Tambaksari - Rejamulya	Kedungreja	3,027
170	JL. SURYANOM (KEDUNGREJA)	SP3. Kedungreja - Tambaksari (BTS. Desa Tambaksari - Kedungreja)	JBT. Kaminem S. Cibeureum	Kedungreja	1,761
171	JL. TAKLANG - PURWASARI (KEDUNGREJA)	Kedungreja - Tambakreja (SP4 Taklang)	Sidamulya - Ciklapa (SP3 Jatisari)	Kedungreja	1,490
172	SIDAMULYA - CIKLAPA	Jl. Manggisan (JBT. Stapelan S. Cibeureum)	SP3. Ciklapa - Bumireja	Kedungreja	3,250
173	CIKLAPA - BUMIREJA	SP3 Kedungreja - Jatisari	JJLS Tambaksari - Bantarsari	Kedungreja	2,385
174	KEDUNGREJA - CIKLAPA	SP3. Jl. Raya Kedungreja (Kantor Kecamatan Kedungreja)	SP4. Jl. Suratman - Mertameja (Pasar Panebasan)	Kedungreja	2,823
175	JL. SURATMAN - MERTAMEJA (KEDUNGREJA)	SP4. Jl. Raya Kedungreja (SP4. Suratman)	SP4. Kedungreja - Ciklapa (Pasar Panebasan)	Kedungreja	3,900
176	KEDUNGREJA - JATISARI	SP4. Jl. Raya Kedungreja (SP4 Pasar Mingguan)	SP3. Sidamulya - Ciklapa	Kedungreja	2,425
177	JL. TEGAL BOMBOK (KEDUNGREJA)	SP4. Jl. Ampel Kuning (Pasar Ledeng)	SP3. Jl. Raya Kedungreja	Kedungreja	3,900
178	JL. AMPEL KUNING (KEDUNGREJA)	SP4. Jl. Tegal Bombak (Pasar Ledeng)	Jl. Inspeksi Irigasi Primer (Aseman)	Kedungreja	2,000
179	JL. BANDENG 3 (JL. LAPANG) (KEDUNGREJA)	SP4. Jl. Bandeng 2 (BTS. Desa Kaliwungu - Bumireja)	JN. Tambakreja - Bantarsari (JJLS/SP3 Pasar Bumireja)	Kedungreja	1,276
180	JL. BANDENG 2 (KEDUNGREJA)	BTS. Desa Bulupayung - Kaliwungu (Afoor Cipari)	SP4. Jl. Bandeng 3 (BTS. Desa Kaliwungu - Bumireja)	Kedungreja	3,530
181	TAMBAKREJA - CISUMUR (JL. PRAYA DINANGGA)	JN. BTS. Prov. Jabar - Patimuan - Sidareja (SP4. Pasar Suren)	JN. Tambakreja - Bantarsari (JJLS)	Kedungreja	4,050
182	JL. IR. SUTAMI (PATIMUAN)	JN. BTS. Prov. Jabar - Patimuan - Sidareja (SP3. Pelimpahan)	SP3. Patimuan - Purwodadi	Patimuan	2,197
183	PATIMUAN - PURWODADI	JN. BTS. Prov. Jabar - Patimuan - Sidareja (SP3. Kedondongan)	Pancangan - Timbangair (JBT. Pancangan)	Patimuan	4,582
184	PANCANGAN - TIMBANG AIR	Patimuan - Purwodadi (JBT. Pancangan)	Tanggul S. Ciberem	Patimuan	4,650
185	JL. NANGKA (PATIMUAN)	SP3. Patimuan - Purwodadi	JN. BTS. Prov. Jabar - Patimuan - Sidareja (Jbt. Terminal Rawaapu)	Patimuan	2,600
186	JL. PEPAYA (PATIMUAN)	JN. BTS. Prov. Jabar Patimuan - Sidareja	Jl. Nangka (SP4. Masjid At Taqwa)	Patimuan	1,700
187	JL. LINGKAR PUSKESMAS (PATIMUAN)	JN. BTS. Prov. Jabar - Patimuan - Sidareja	JN. BTS. Prov. Jabar - Patimuan - Sidareja	Patimuan	0,467
188	JL. MANGGA 1 (PATIMUAN)	JN. BTS. Prov. Jabar - Patimuan - Sidareja (SP3. Gereja)	Jl. Mangga 2 (BTS. Desa Purwodadi - Sidamukti)	Patimuan	0,869
189	JL. MANGGA 2 (PATIMUAN)	Jl. Mangga 1 (BTS. Desa Purwodadi - Sidamukti)	JN. BTS. Prov. Jabar - Patimuan - Sidareja (SP3 Kadung)	Patimuan	4,850
190	JL. SEGARA ANAKAN (PATIMUAN)	JN. BTS. Prov. Jabar - Patimuan - Sidareja (Tugu BTS. Jateng-Jabar)	Dusun Cikadim	Patimuan	7,562
191	CINYAWANG - SIDANEGARA	JN. BTS. Prov. Jabar - Patimuan - Sidareja	Sidanegara - Cinyawang (BTS Desa Cinyawang - Sidanegara)	Patimuan	2,490
192	JL. LINTAS CINYAWANG - BULUPAYUNG (PATIMUAN)	JN. BTS. Prov. Jabar - Patimuan - Sidareja	Cimrutu - Ciputri (JBT. Ciputri S. Cikujang)	Patimuan	5,675
193	CIMRUTU - CIPUTRI	SP3. Pancangan - Timbangair (Sano)	Jl. Lintas Cinyawang - Bulupayung (JBT. Ciputri S. Cikujang)	Patimuan	2,200

NO RUAS	NAMA RUAS	PANGKAL RUAS	UJUNG RUAS	KECAMATAN	PANJANG RUAS (KM)
194	CINYAWANG - KALENLINGGA (JL. S. PARMAN)	JN. BTS. Prov. Jabar - Patimuan - Sidareja	SP3. Jl. Lintas Cinyawang (TPU Bulutawon)	Patimuan	4,000
195	JL. PAKUALAM (PATIMUAN)	JN. BTS. Prov. Jabar - Patimuan - Sidareja (SP4. Pasar Cinyawang)	SP3. Cinyawang - Kalenlingga	Patimuan	1,425
196	JL. GABUS (JL. SURYOATMOJO) (PATIMUAN)	SP3. Jl. Pakualam	Jl. Udang (SP3. Pasar Bontos)	Patimuan	2,600
197	JL. UDANG (PATIMUAN)	SP3. Jl. Lintas Cinyawang (Lapangan Bulupayung)	SP3. Jl. Lintas Cinyawang (SP3 Makam Bulutawon)	Patimuan	4,400
198	JL. BANDENG 1 (PATIMUAN)	JN. BTS. Prov. Jabar - Patimuan - Sidareja (SP4. Pasar Cinyawang)	Jl. Bandeng 2 (BTS. Desa Bulupayung - Kaliwungu)	Patimuan	1,040
199	JL. NILA (PATIMUAN)	SP4. Jl. Bandeng 2	SP4. Jl. Lintas Cinyawang - Bulupayung (Kantor Kepala Desa)	Patimuan	1,690
200	GANDRUNGMANGU - CILONING	JP. Sidareja - Cukangleuleus (Perlintasan KA) Gandrungmangu	JP. Karangpucung - Sidareja	Gandrungmangu	6,617
201	CINANGSI - RUNGKANG	JP. Karangpucung - Sidareja (SP3. Tugu Cinangsi)	Rungkang - Karanggedang (BTS. Desa Rungkang - Karanggintang)	Gandrungmangu	3,720
202	RUNGKANG - KARANGGEDANG	Cinangsi - Rungkang (BTS. Desa Rungkang- Karanggintang)	Penyarang - Rungkang (BTS. Desa Rungkang - Karanggedang)	Gandrungmangu	2,100
203	CINANGSI - CINGEBUL	JP. Karangpucung - Sidareja (SP3. Munggang Pule)	BTS. Kabupaten Cilacap - Banyumas	Gandrungmangu	1,128
204	CINANGSI - KERTAJAYA	JP. Karangpucung - Sidareja (SP3. Pasar Anyar)	SP4 Batas Desa Cinangsi - Kertajaya	Gandrungmangu	1,700
205	KERTAJAYA - CIKEDONDONG	SP4 Batas Desa Cinangsi - Kertajaya	SP3 Jl. Kamulyan - Cikedondong	Gandrungmangu	3,662
206	KERTAJAYA - KEDUNGWADAS	SP4. Cinangsi - Kertajaya (Batas Desa Cinangsi - Kertajaya)	BTS. Kab. Cilacap-Banyumas	Gandrungmangu	4,200
207	JL. SMPN 3 GANDRUNGMANGU	JP. Karangpucung - Sidareja	SP3. Cideng (Jalan Desa)	Gandrungmangu	0,759
208	KARANGANYAR - KARANGGEDANG	JP. Karangpucung - Sidareja (SP3. Cistes)	SP3. Penyarang - Karanggedang	Gandrungmangu	3,170
209	JL. LINGKAR KECAMATAN GANDRUNGMANGU	JP. Sidareja - Cukangleuleus	JP. Sidareja - Cukangleuleus	Gandrungmangu	0,750
210	JL. SMPN 1 GANDRUNGMANGU	JP. Sidareja - Cukangleuleus	TPU Desa Gandrungmangu	Gandrungmangu	0,670
211	GANDRUNGMANIS - BULUSARI	JP. Sidareja - Cukangleuleus (Perlintasan KA)	Ciawitali - Cisumur (TPU Ciawitali Desa Bulusari)	Gandrungmangu	4,279
212	CIAWITALI - CISUMUR	Gandrungmanis - Bulusari (Perlintasan KA. Ciawitali / Makam Ciawitali)	SP3. Jl. Protokol Desa Cisumur (Balai Desa Cisumur)	Gandrungmangu	4,100
213	JL. PROTOKOL DESA CISUMUR (GANDRUNGMANGU)	JN. Tambakreja - Bantarsari (JJLS / SP3. Pasar Cisumur)	JN. Tambakreja - Bantarsari (JJLS / SP3. Warung Kelapa)	Gandrungmangu	2,200
214	JL. LINGKAR SMPN 2 GANDRUNGMANGU	SP3. Jl. Protokol Desa Cisumur (SP3. TK Diponegoro)	SP3. Jl. Protokol Desa Cisumur	Gandrungmangu	1,850
215	BULUSARI - SIDAURIP	SP3. Gandrungmanis - Bulusari (Perlintasan KA Banaran)	JN. Tambakreja - Bantarsari (SP3. JJLS / TPU Sidaurip)	Gandrungmangu	2,600
216	JL. A. YANI (GANDRUNGMANGU)	JP. Sidareja - Cukangleuleus (Sta KA. Gandrungmangun)	JN. Tambakreja - Bantarsari (JJLS / SP4 Gandrungmanis - Layansari)	Gandrungmangu	0,939
217	GANDRUNGMANIS - LAYANSARI	JN. Tambakreja - Bantarsari (JJLS / SP4 Jl. A. Yani)	Jembatan Irigasi Primer Cihaur	Gandrungmangu	1,160
218	GANDRUNGMANIS - CISUMUR	SP3. Jl. A. Yani (SMP Kristen)	JN. Tambakreja - Bantarsari	Gandrungmangu	0,760
219	GANDRUNGMANIS - GINTUNGREJA	JN. Tambakreja - Bantarsari (SP3. Masinem)	SP3. TK Masyitoh	Gandrungmangu	5,210
220	SIDAURIP - CISUMUR	JN. Tambakreja - Bantarsari (SP3 JJLS / SD N 1 Sidaurip)	JN. Tambakreja - Bantarsari (SP3 JJLS / Pasar Cisumur)	Gandrungmangu	6,000
221	GANDRUNGMANGU - BULAKSARI	SP3. Jl. Gandrungmangu - Ciloning	SP4 Bulaksari - Binangun (Pasar Bangsari)	Bantarsari	3,599
222	KAMULYAN - CIKEDONDONG	SP3. Gandrungmangu - Bulaksari (JBT. Cimeneng)	Cikedondong - Kedungwadas (BTS. Desa Kertajaya - Desa Cikedondong)	Bantarsari	5,100
223	CIKEDONDONG - KEDUNGWADAS	Kamulyan - Cikedondong (BTS. Desa Kertajaya - Desa Cikedondong)	Kedungwadas - Citembong (BTS. Desa Cikedondong - Kedungwadas)	Bantarsari	3,245
224	KEDUNGWADAS - CITEMBONG	Cikedondong - Kedungwadas (BTS Desa Cikedondong - Kedungwadas)	Kawasan Hutan	Bantarsari	4,820
225	BULAKSARI - BINANGUN	SP4. Gandrungmangu - Bulaksari (Pasar Bangsari)	SP3. Sarwadadi - Binangun (BTS. Desa Binangun - Sarwadadi)	Bantarsari	4,237
226	BINANGUN - MEDENG	SP3. Sarwadadi - Binangun (SP3. Partono)	SP3. Bulaksari - Binangun (SP3. Medeng)	Bantarsari	5,285
227	BINANGUN - BENDAGEDE	SP3. Binangun - Medeng	SP3. Sarwadadi - Binangun	Bantarsari	1,341
228	SITINGGIL - BULAKSARI (JL. SARBINI HASAN)	JN. Sidareja - SP3 Jeruklegi (JBT. Cimeneng)	SP4. Gandrungmangu - Bulaksari (Pasar Bangsari)	Bantarsari	3,109
229	BINANGUN - GRUJUGAN	SP3. Bulaksari - Binangun (SP3. Bendagede)	SP3. Sitinggil - Bulaksari (Jl. Sarbini Hasan/Jembatan Irigasi)	Bantarsari	2,570
230	JL. ALIGENDENG (BANTARSARI)	SP3. Bantarsari - Cikerang	SP4. Gandrungmanis - Gintungreja	Bantarsari	0,820
231	RAWAJAYA - CIREONG	JN. Sidareja - SP3. Jeruklegi (Pasar Sitinggil)	SP3. Bantarsari - Cikerang (Jembatan Cikerang)	Bantarsari	5,100
232	BANTARSARI - CIKERANG	JN. Sidareja - SP3 Jeruklegi (JBT S. Cimeneng)	Cikerang - Panikel (BTS Desa Bantarsari-Panikel)	Bantarsari	7,200
233	CIKERANG - PANIKEL	Bantarsari - Cikerang (Tugu Batas Desa Bantarsari-Panikel)	SP3. Panikel - Ujung Gagak	Kampung Laut	3,000
234	PANIKEL - UJUNG GAGAK	SP3. Cikerang - panikel	Dermaga Desa Ujung Gagak	Kampung Laut	6,494
235	PANIKEL - BINANGUN BARU	SP3. Cikerang - panikel	Grugu - Binangun Baru (Jbt. Plumpatan)	Kampung Laut	6,400
236	KAWUNGANTEN - SARWADADI	JN. Sidareja - SP3 Jeruklegi (BRI Kawunganten)	SP4. Sarwadadi - Binangun (Pasar Sarwadadi)	Kawunganten	3,300
237	SARWADADI - BINANGUN	SP4. Kawunganten - Sarwadadi (Pasar Sarwadadi)	SP3. Binangun - Grujugan (BTS. Desa Sarwadadi-Binangun)	Kawunganten	3,598
238	KAWUNGANTEN - KALIJERUK	SP3. Kawunganten - Sarwadadi (Stasiun KA Kawunganten)	BTS. Desa Kalijeruk-Mentasan	Kawunganten	4,800
239	KALIJERUK - MENTASAN	Kawunganten - Kalijeruk (BTS. Desa Kalijeruk- Mentasan)	Jeruklegi Kulon - Sawangan (BTS. Desa Mentasan- Sawangan)	Kawunganten	2,490
240	KALIJERUK - SARWADADI	SP3. Balai Desa Kalijeruk	SP4. Sarwadadi - Binangun	Kawunganten	3,867
241	KAWUNGANTEN LOR - SARWADADI	SP3. Kawunganten - Sarwadadi (MTS N Kawunganten)	SP4. Sarwadadi - Binangun (Pasar Sarwadadi)	Kawunganten	2,100
242	BOJONG - GRUGU	JN. Sidareja - SP3 Jeruklegi (SP3. Bojong)	SP3. Grugu - Binangun Baru (Pasar Grugu)	Kawunganten	4,229
243	GRUGU - BINANGUN BARU	SP3. Ujungmanik - Grugu (Pasar Grugu)	Panikel - Binangun Baru (JBT. Plumpatan)	Kawunganten	2,270
244	GRUGU - AJIBARANG	SP3. Grugu - Binangun Baru	Tanggul Sungai Lokasi	Kawunganten	2,570

NO RUAS	NAMA RUAS	PANGKAL RUAS	UJUNG RUAS	KECAMATAN	PANJANG RUAS (KM)
245	KUBANGKANGKUNG - UJUNGMANIK	JN. Sidareja - SP3 Jeruklegi	SP4. Ujungmanik - Grugu (Pasar Ujungmanik)	Kawunganten	3,410
246	UJUNGMANIK - GRUGU	SP4. Kubangkangkung - Ujungmanik (Pasar Ujungmanik)	SP3. Grugu - Binangun Baru (Pasar Grugu)	Kawunganten	3,946
247	UJUNGMANIK - BREBEG	SP4. Kubangkangkung - Ujungmanik (Pasar Ujungmanik)	Jeruklegi Kulon - Brebeg (BTS. Desa Ujungmanik - Brebeg)	Kawunganten	2,819
248	UJUNGMANIK - CIGINTUNG	SP4. Ujungmanik - Brebeg	Jl. Nusa Dadi (Cilacap Tengah)	Kawunganten	2,119
249	JERUKLEGI KULON - SAWANGAN	SP3. JN. Sidareja - SP3 Jeruklegi	Kalijeruk - Mentasan (BTS. Desa Sawangan-Mentasan)	Jeruklegi	4,370
250	JERUKLEGI WETAN - SAWANGAN	JN. BTS Banyumas/Cilacap - SP3 JN. Jeruklegi (Wanasri)	SP3. Jeruklegi Kulon - Sawangan (Tugu Desa Sawangan)	Jeruklegi	3,440
251	JAMBUSARI - PRAPAGAN	JN. BTS Banyumas/Cilacap - SP3 JN. Jeruklegi (Lapangan Jambusari)	Prapagan - Citepus (BTS. Desa Prapagan - Cilibang)	Jeruklegi	2,224
252	PRAPAGAN - CITEPUS	Jambusari - Prapagan (BTS. Desa Prapagan - Cilibang)	Kawasan Hutan (Curug Citepus)	Jeruklegi	4,585
253	CITEPUS - RANDEGAN	SP3. Prapagan - Citepus (Terminal Angkutan Perdesaan)	BTS. Kabupaten Cilacap - Banyumas (JBT Kali Wates)	Jeruklegi	1,071
254	CITEPUS - JAMBUSARI	SP3. Prapagan - Citepus (Balai Desa Citepus)	BTS. Perkebunan Kaliminggir	Jeruklegi	0,280
255	JAMBUSARI - CITEPUS	JN. BTS Banyumas/Cilacap - SP3 JN. Jeruklegi	Perkebunan Kali Minggir	Jeruklegi	2,049
256	JAMBUSARI - KARANGKEMIRI	JN. BTS Banyumas/Cilacap - SP3 JN. Jeruklegi (SMK Kotama Jambusari)	BTS. Kabupaten Cilacap-Banyumas (Pengadegan)	Jeruklegi	4,508
257	JERUKLEGI KULON - BREBEG	JN. Sidareja - SP3 Jeruklegi	Ujungmanik - Brebeg (BTS. Desa Brebeg - Ujungmanik)	Jeruklegi	8,430
258	TRITIH LOR - LEBENG	JN. SP3 Jeruklegi - BTS. Kota Cilacap	SP4. Kesugihan - Lebeng (Pasar Lebeng)	Jeruklegi	5,360
259	SUMINGKIR - MANDALA	SP3. Tritih Lor - Lebeng (Perlintasan KA)	SP3. Balai Desa Mandala	Jeruklegi	3,164
260	JL. PANDAWA (JERUKLEGI)	JN. SP3 Jeruklegi - BTS. Kota (Proliman)	SP3. Jl. Madukara	Jeruklegi	1,349
261	JL. BARATA (JERUKLEGI)	JN. SP3 Jeruklegi - BTS. Kota (Proliman)	SP4. Jl. Pandawa (Tugu Bong Kali Angin)	Jeruklegi	0,800
262	TRITIH WETAN - GUNUNG GEMBOR	SP3. Jl. Barata	TPST Gunung Gembor	Jeruklegi	1,210
263	JL. ISMOYO BARU (JERUKLEGI)	JN. SP3 Jeruklegi - BTS. Kota (Proliman)	SP4. Jl. Tancang 2	Jeruklegi	0,700
264	JL. RAWA BENDUNGAN (CILACAP UTARA)	JN. Urip Sumoharjo (SP3. Pasar Limbangan)	JN. SP3. Jeruklegi - BTS. Kota Cilacap (SP5. Proliman)	Cilacap Utara	2,100
265	JL. TIRTOMULYO (CILACAP UTARA)	SP3. Jl. Rawa Bendungan	Jl. Srigala Timur	Cilacap Utara	1,350
266	JL. BENGGA BARAT (CILACAP UTARA)	Jl. Johar (JBT. Irigasi)	SP4. Jl Rawa Bendungan	Cilacap Utara	0,610
267	JL. BENGGA TIMUR (CILACAP UTARA)	SP4. Jl Rawa Bendungan	SP3. Jl Srigala Timur	Cilacap Utara	1,370
268	JL. GANGGENG BARAT (CILACAP UTARA)	SP4. Jl Rawa bendungan	Jl Sengon (JBT. Irigasi)	Cilacap Utara	0,450
269	JL. GANGGENG TIMUR (CILACAP UTARA)	SP4. Jl Rawa bendungan	SP3. Jl. Srigala Timur	Cilacap Utara	1,310
270	JL. MUNGUR BARAT (CILACAP UTARA)	SP3. Jl. Sirisidah (JBT Irigasi)	SP4. Jl Rawa Bendungan	Cilacap Utara	0,930
271	JL. MUNGUR TIMUR (CILACAP UTARA)	SP4. Jl Rawa Bendungan	SP4. Jl Serigala Timur	Cilacap Utara	1,310
272	JL. SEMBRANI (CILACAP UTARA)	SP3. Jl. Rawa Bendungan	SP3. Jl. Srigala Timur	Cilacap Utara	1,296
273	JL. MAHESA (CILACAP UTARA)	SP3. Jl. Rawa Bendungan	SP4. Jl. Srigala Timur	Cilacap Utara	1,300
274	JL. KANGURU (CILACAP UTARA)	SP3. Jl. Rawa Bendungan	SP3. Jl. Wangkal	Cilacap Utara	0,909
275	JL. SADANG (CILACAP UTARA)	SP3. Jl. Rawa Bendungan (Panembahan Parut)	SP4. Jl. Wangkal	Cilacap Utara	0,891
276	JL. KELINCI (CILACAP UTARA)	Saluran Irigasi Pelem Gading	Jl. Srigala Timur	Cilacap Utara	1,460
277	JL. SALAM (CILACAP UTARA)	SP3. Jl. Sadang	SP4. Jl. Wangkal	Cilacap Utara	0,890
278	JL. PALEM (CILACAP UTARA)	SP3. Jl. Salam	SP4. Jl. Wangkal	Cilacap Utara	0,756
279	JL. KANCIL (CILACAP UTARA)	JN. Urip Sumoharjo	SP3. Jl. Tirtomulyo	Cilacap Utara	1,230
280	JL. SRIGALA TIMUR (CILACAP UTARA)	Jl. Kelinci	Jl. Tirtomulyo	Cilacap Utara	1,030
281	JL. WANGKAL (CILACAP UTARA)	JN. Urip Sumoharjo	SP3. Jl. Sirisidah (JBT Irigasi)	Cilacap Utara	0,760
282	JL. CENDANA (CILACAP UTARA)	JN. Tentara Pelajar	SP3. Jl. Bayur	Cilacap Utara	0,800
283	JL. LABAN (CILACAP UTARA)	JN. Tentara Pelajar	SP3. Jl. Ir. Juanda	Cilacap Utara	1,790
284	JL. WUNGU (CILACAP UTARA)	JN. Tentara Pelajar	SP4. Jl. Wangkal	Cilacap Utara	0,740
285	JL. KANDRI (CILACAP UTARA)	JN. Tentara Pelajar	SP3. Jl. Bayur	Cilacap Utara	0,780
286	JL. LANGKAP (CILACAP UTARA)	JN. Tentara Pelajar	SP4. Jl. Wangkal	Cilacap Utara	0,748
287	JL. KETAPANG (CILACAP UTARA)	JN. Tentara Pelajar	SP3. Jl. Laban	Cilacap Utara	1,650
288	JL. PUCANG (CILACAP UTARA)	JN. Tentara Pelajar	SP4. Jl. Wangkal	Cilacap Utara	0,780
289	JL. BAYUR (CILACAP UTARA)	JN. Perintis Kemerdekaan	SP3. Jl. Ketapang	Cilacap Utara	0,430
290	JL. DAMAR (CILACAP UTARA)	JN. Tentara Pelajar	SP4. Jl. Ir. Juanda	Cilacap Utara	2,040
291	JL. SIRISIDAH (CILACAP UTARA)	JN. Tentara Pelajar	SP3. Jl. Sirisidah (JBT Irigasi)	Cilacap Utara	0,670
292	JL. ALBISO (CILACAP UTARA)	JN. Tentara Pelajar	SP3. Jl. Gayam	Cilacap Utara	0,940
293	JL. JOHAR (CILACAP UTARA)	JN. Tentara Pelajar	Jl. Benggala (JBT. Irigasi)	Cilacap Utara	0,740
294	JL. SENGON (CILACAP UTARA)	JN. Tentara Pelajar	Jl. Ganggeng (JBT. Irigasi)	Cilacap Utara	0,840
295	JL. ANGSANA (CILACAP UTARA)	JN. Tentara Pelajar	Jl. Gayam	Cilacap Utara	1,200

NO RUAS	NAMA RUAS	PANGKAL RUAS	UJUNG RUAS	KECAMATAN	PANJANG RUAS (KM)
296	JL. GAYAM (CILACAP UTARA)	SP3. Jl. Damar	Jl. Angsana	Cilacap Utara	0,530
297	JL. KLEPU (CILACAP UTARA)	JN. Nusantara	SP3. Jl. Angsana	Cilacap Utara	0,550
298	JL. NYAMPLUNG (CILACAP UTARA)	JN. Nusantara	SP3. Jl. Angsana	Cilacap Utara	0,630
299	JL. PETE (CILACAP UTARA)	JN. Tentara Pelajar	SP3 Jl. Rawa Bendungan	Cilacap Utara	1,080
300	JL. MAHONI (CILACAP UTARA)	JN. Tentara Pelajar	Kali Beji	Cilacap Utara	0,430
301	JL. TREMBESI (CILACAP UTARA)	JN. Tentara Pelajar (SP4. Pasar Saliwangi)	SP3. Jl. Tancang	Cilacap Utara	0,425
302	JL. TAMBAKAN - HUTAN PAYAU (CILACAP UTARA)	JN. Nusantara	JN. Nusantara (BLK)	Cilacap Utara	1,740
303	JL. JATI (CILACAP UTARA)	JN. Nusantara	SP3. Jl. Damar	Cilacap Utara	1,270
304	JL. BISMA (CILACAP UTARA)	JN. Urip Sumoharjo	Jl. Pandu - Punto (Congot)	Cilacap Utara	1,220
305	JL. DR. CIPTO (CILACAP UTARA)	SP4. Jl. Setia Budi	SP4. Jl. Bisma	Cilacap Utara	1,640
306	JL. SETIA BUDI (CILACAP UTARA)	JIN. Perintis Kemerdekaan	JN. Lingkar Timur	Cilacap Utara	1,350
307	JL. PANDU - PUNTO (CILACAP UTARA)	Jl. Bisma (Congot)	SP3. Jl Lengkong (Jbt. Sinta)	Cilacap Utara	0,570
308	JL. LENGKONG (CILACAP UTARA)	SP3. Jl Pandu - punto (Jbt. Sinta)	Persawahan	Cilacap Utara	1,290
309	JL. SHINTA (CILACAP UTARA)	JN. Urip Sumoharjo	SP3. Jl. Pandu-Punto	Cilacap Utara	1,200
310	JL. KOMODO (CILACAP UTARA)	JN. Urip Sumoharjo	SP3. Jl. Lengkong	Cilacap Utara	1,120
311	JL. SINGA LAUT (CILACAP UTARA)	JN. Lingkar	SP3. Jl. Landak	Cilacap Utara	1,527
312	JL. SRIGALA (CILACAP UTARA)	JN. Urip Sumoharjo	SP3. Jl. Landak	Cilacap Utara	0,310
313	JL. LANDAK (CILACAP UTARA)	SP3. Jalan Badak	Persawahan	Cilacap Utara	1,290
314	JL. TRENGGILING TIMUR (CILACAP UTARA)	SP4. Jl. Menjangan	SP4. Jl. Srigala	Cilacap Utara	0,385
315	JL. TRENGGILING BARAT (CILACAP UTARA)	SP3. Jl. Badak	SP4. Jl. Menjangan	Cilacap Utara	0,743
316	JL. MENJANGAN (CILACAP UTARA)	JN. Urip Sumoharjo	SP3. Jl. Landak	Cilacap Utara	0,300
317	JL. BADAK (CILACAP UTARA)	JN. Urip Sumoharjo	SP4. Jl. Sinta	Cilacap Utara	0,392
318	JL. SALYA (CILACAP UTARA)	SP3. Jl. Bisma	SP4. Jl. Shinta	Cilacap Utara	0,720
319	JL. RAMA (CILACAP UTARA)	SP4. Jl. Bisma	SP3. Jl. Shinta	Cilacap Utara	0,720
320	JL. ARJUNA (CILACAP UTARA)	JN. Urip Sumoharjo (SP3. Stasiun Gumilir)	SP3. Jl. DR. Cipto	Cilacap Utara	0,300
321	JL. NAKULA (CILACAP UTARA)	JN. Perintis Kemerdekaan	SP4. Jl. DR. Cipto	Cilacap Utara	0,300
322	JL. SADEWA (CILACAP UTARA)	JN. Perintis Kemerdekaan	SP3. Jl. DR. Cipto	Cilacap Utara	0,300
323	JL. SRIKANDI (CILACAP UTARA)	JN. Perintis Kemerdekaan	SP3. Jl. DR. Cipto	Cilacap Utara	0,300
324	JL. ABIYASA (CILACAP UTARA)	SP4. Jl. Setia Budi	SP3. Jl. Sadewa	Cilacap Utara	0,640
325	JL. ABIMANYU (CILACAP UTARA)	SP4. Jl. Setia Budi	SP3. Jl. Bali	Cilacap Utara	0,620
326	JL. BIMA (CILACAP UTARA)	JN. Perintis Kemerdekaan	SP3. Jl. DR. Rajiman	Cilacap Utara	0,400
327	JL. GATOT SUBROTO (CILACAP TENGAH)	SP4. Jl. Jend. S. Parman	JN. Gatot Subroto	Cilacap Tengah	2,400
328	JL. JEND. S. PARMAN (CILACAP TENGAH)	SP3. Jl. Jend. Sudirman	SP4. Jl. Gatot Subroto (Damalang)	Cilacap Tengah	0,780
329	JL. JEND. SUDIRMAN (CILACAP TENGAH)	JN. Di. Panjaitan (SP3. Kandang macan)	SP4. Jl. DR. Sutomo (Bandengan)	Cilacap Tengah	1,041
330	JL. LETJEND. SUPRAPTO (CILACAP TENGAH)	JN. Di. Panjaitan	SP4. Jl. Jend. S. Parman (Damalang)	Cilacap Tengah	0,792
331	JL. JUANDA (CILACAP TENGAH)	JN. Perintis Kemerdekaan (SP4. Blue moon)	JN. MT. Haryono Relokasi (SP3. Pabrik Semen)	Cilacap Tengah	1,543
332	JL. RINJANI (CILACAP TENGAH)	SP3. Jl. Tidar	SP4. Jl. Ir. Juanda	Cilacap Tengah	2,838
333	JL. TIDAR (CILACAP TENGAH)	SP4. Jl. Letjend. Suprpto (Pasar Sangkal Putung)	SP3. Jl. Rinjani	Cilacap Tengah	0,665
334	JL. BRIGJEND. KATAMSO (CILACAP TENGAH)	SP3. Jl. Jend. Sudirman (SMP N 8 Cilacap)	SP4. Jl. Letjend. Suprpto (Pasar Sangkal Putung)	Cilacap Tengah	0,752
335	JL. DR. RAJIMAN (CILACAP TENGAH)	SP4. Jl. DR. Sutomo	SP4. Jl. Setia Budi	Cilacap Tengah	1,320
336	JL. DR. SUTOMO (CILACAP TENGAH)	SP4. Jl. DR. Wahidin (Bandengan)	SP4. Jl. DR. Rajiman	Cilacap Tengah	2,906
337	JL. KALIMANTAN (CILACAP TENGAH)	JN. Gatot Subroto (Terminal Kabupaten Cilacap)	Pantai Tegal Kamulyan	Cilacap Tengah	1,640
338	JL. FLORES (CILACAP TENGAH)	SP4. JN. Gatot Subroto (SP4. Terminal Cilacap)	SP3. Jl. Rinjani	Cilacap Tengah	0,824
339	JL. BALI (CILACAP TENGAH)	JN. Perintis Kemerdekaan (SP4. Blue Moon)	SMK Budi Oetomo	Cilacap Tengah	0,600
340	JL. LOMBOK (CILACAP TENGAH)	SP4. Jl. Kalimantan	SP4. Jl. Bali	Cilacap Tengah	0,776
341	JL. SULAWESI (CILACAP TENGAH)	JN. Gatot Subroto	Persawahan	Cilacap Tengah	0,600
342	JL. SUMBAWA (CILACAP TENGAH)	SP4. Jl. Kalimantan	SP3. Jl. Jawa	Cilacap Tengah	0,307
343	JL. JAWA (CILACAP TENGAH)	SP3. Jl. Gatot Subroto	SP3. Jl. DR. Sutomo	Cilacap Tengah	0,508
344	JL. BAWEAN (CILACAP TENGAH)	SP3. Jl. Jawa	SP3. Jl. Krakatau (Kali Sentul)	Cilacap Tengah	0,558
345	JL. TERNATE (CILACAP TENGAH)	SP3. Jl. Jawa	SP4. Jl. Kinibalu	Cilacap Tengah	0,546
346	JL. KINIBALU (CILACAP TENGAH)	SP4. Jl. Ternate	Jl. Tangkuban Perahu	Cilacap Tengah	0,813

NO RUAS	NAMA RUAS	PANGKAL RUAS	UJUNG RUAS	KECAMATAN	PANJANG RUAS (KM)
347	JL. CERMAI (CILACAP TENGAH)	SP3. Jl. Gatot Subroto	SP3. Jl. DR. Sutomo	Cilacap Tengah	0,590
348	JL. GALUNGGUNG (CILACAP TENGAH)	SP3. Jl. Gatot Subroto	SP3. Jl. Kinibalu	Cilacap Tengah	0,280
349	JL. TANGKUBAN PRAHU (CILACAP TENGAH)	SP3. Jl. Gatot Subroto	Jl. Kinibalu	Cilacap Tengah	0,280
350	JL. ARGOPURO (CILACAP TENGAH)	SP3. Jl. Gatot Subroto	SD Sidanegara I	Cilacap Tengah	0,135
351	JL. SEMERU (CILACAP TENGAH)	SP4. Jl. Gatot Subroto (Damalang)	Eks. Stasiun Meteorologi	Cilacap Tengah	0,138
352	JL. BROMO (CILACAP TENGAH)	SP3. Jl. S. Parman	SP3. Jl. DR. Sutomo	Cilacap Tengah	0,491
353	JL. SLAMET (CILACAP TENGAH)	SP3. Jl. S. Parman	Komplek Perum ABRI	Cilacap Tengah	0,314
354	JL. SINGKEP (CILACAP TENGAH)	SP3. Jl. Flores	Perum Semen	Cilacap Tengah	0,221
355	JL. KENDENG (CILACAP TENGAH)	SP3. Jl. Rinjani	SP3. Jl. Flores	Cilacap Tengah	1,791
356	JL. KERINCI 2 (CILACAP TENGAH)	SP3. Jl. Flores	SP3. Jl. Rawapasung	Cilacap Tengah	0,550
357	JL. JAYAWIJAYA (CILACAP TENGAH)	SP3. Jl. Rinjani	SP3. Jl. Flores	Cilacap Tengah	0,720
358	JL. KAWI (CILACAP TENGAH)	SP3. Jl. Gatot Subroto	SP3. Jl. Kendeng	Cilacap Tengah	0,111
359	JL. LAWU (CILACAP TENGAH)	SP3. Jl. Gatot Subroto	SP3. Jl. Rinjani	Cilacap Tengah	0,218
360	JL. MALABAR (CILACAP TENGAH)	SP3. Jl. Tidar	Perlintasan KA	Cilacap Tengah	0,148
361	JL. MERAPI (CILACAP TENGAH)	SP3. Jl. Gatot Subroto	SP3. Jl. Tidar	Cilacap Tengah	0,233
362	JL. MERBABU (CILACAP TENGAH)	SP3. Jl. Tidar	Perlintasan KA	Cilacap Tengah	0,205
363	JL. WILIS (CILACAP TENGAH)	SP3. Jl. S. Parman	SP3. Jl. Brigiend Katamso	Cilacap Tengah	0,225
364	JL. KELUD (CILACAP TENGAH)	SP3. Jl. S. Parman	SP4. Jl. Brigiend Katamso	Cilacap Tengah	0,223
365	JL. TENGGER (CILACAP TENGAH)	SP3. Jl. S. Parman	SP3. Jl. Brigiend Katamso	Cilacap Tengah	0,221
366	JL. SINDORO (CILACAP TENGAH)	SP3. Jl. Brigiend Katamso	SP3. Jl. Kauman	Cilacap Tengah	0,336
367	JL. PERWIRA (CILACAP TENGAH)	SP4. Jl. Brigiend Katamso	SP4. Jl. Kauman	Cilacap Tengah	0,354
368	JL. DIENG (CILACAP TENGAH)	SP 4. Jl Selok	SP3. Jl. Sindoro	Cilacap Tengah	0,300
369	JL. SUMBING (CILACAP TENGAH)	SP3 Jl. Kauman	Jl. Kerinci	Cilacap Tengah	0,240
370	JL. KERINCI (CILACAP TENGAH)	SP3. Jl. Jend. Sudirman	Jl Sumbing	Cilacap Tengah	0,330
371	JL. SRANDIL (CILACAP TENGAH)	SP3. Jl. Brigiend Katamso	SP4. Jl. Kerinci	Cilacap Tengah	0,107
372	JL. MASJID (CILACAP TENGAH)	SP3. Jl. Jend. Sudirman	SP3. Jl. Sumbing	Cilacap Tengah	0,328
373	JL. BURANGRANG (CILACAP TENGAH)	SP3. Jl. Kauman	SP3. Jl. Masjid	Cilacap Tengah	0,112
374	JL. KAUMAN (CILACAP TENGAH)	SP3. Jl. Jend. Sudirman	SP3. Jl. Letjen. Suprpto	Cilacap Tengah	0,783
375	JL. MUTIARA (CILACAP TENGAH)	JN. Nusantara (Pabrik Semen)	Pelabuhan Ferry	Cilacap Tengah	0,897
376	JL. SUASA (CILACAP TENGAH)	JN. M.T. Haryono Relokasi	Jl. M.T. Haryono Lama (KIC)	Cilacap Tengah	0,912
377	JL. M. THAMRIN (CILACAP TENGAH)	SP3. Jl. MT. Haryono Lama	SP3. Jl. Suasa	Cilacap Tengah	1,030
378	JL. TURI (CILACAP TENGAH)	JN. MT. Haryono	SP3. Jl. Suasa	Cilacap Tengah	0,617
379	JL. WIDURI (CILACAP TENGAH)	JN. MT. Haryono	Perum Pertamina	Cilacap Tengah	0,248
380	JL. MANYAR (CILACAP TENGAH)	JN. MT. Haryono	Perum Pertamina	Cilacap Tengah	0,250
381	JL. TAJUM (CILACAP TENGAH)	JN. MT. Haryono	Perum Pertamina	Cilacap Tengah	0,250
382	JL. KALIBANJARAN (CILACAP TENGAH)	JN. MT. Haryono	Bengawan Donan	Cilacap Tengah	1,060
383	JL. KALIDONAN (CILACAP TENGAH)	SP3. Jl. Kalibanan	SP3. Jl. Karangsucu	Cilacap Tengah	1,668
384	JL. KALISAPU (CILACAP TENGAH)	JN. MT. Haryono	SP4. Jl Kali Cawang (Lapangan)	Cilacap Tengah	0,679
385	JL. BRANTAS (CILACAP TENGAH)	JN. MT. Haryono	SP3. Jl. Kalidonan	Cilacap Tengah	0,473
386	JL. KARANGSUCI (CILACAP TENGAH)	JN. Di. Panjaitan	Jembatan TPU Karangsucu	Cilacap Tengah	0,692
387	JL. PROGO (CILACAP TENGAH)	JN. Di. Panjaitan	SP4. Jl. Citanduy	Cilacap Tengah	0,603
388	JL. BOGOWONTO (CILACAP TENGAH)	JN. Di. Panjaitan	SP3. Jl. Citanduy	Cilacap Tengah	0,603
389	JL. KEMIT (CILACAP TENGAH)	JN. Di. Panjaitan	SP3. Jl. Serayu	Cilacap Tengah	0,297
390	JL. CIBEREM (CILACAP TENGAH)	SP3. Jl. Citanduy	SP3. Jl. Serayu	Cilacap Tengah	0,272
391	JL. KALIMAS (CILACAP TENGAH)	JN. Di. Panjaitan	SP3. Jl. Serayu	Cilacap Tengah	0,299
392	JL. LOGAWA (CILACAP TENGAH)	SP3. Jl. Serayu	Jl. Perhutani	Cilacap Tengah	0,540
393	JL. SERAYU (CILACAP TENGAH)	JN. Jend. Sudirman	SP3. Jl. Karangsucu	Cilacap Tengah	0,770
394	JL. CITANDUY (CILACAP TENGAH)	JN. Jend. Sudirman	SP3. Jl. Karangsucu	Cilacap Tengah	0,768
395	JL. NUSA DADI (CILACAP TENGAH)	Tambatan Cigintung	SP3. Jeruklegi Kulon - Brebeg (BTS. Desa Brebeg Ujungmanik)	Cilacap Tengah	3,353
396	JL. NUSA MANDALA (CILACAP TENGAH)	SP3. Jl. Nusa Puring	SP3. Jl. Nusa Dadi	Cilacap Tengah	4,237
397	JL. NUSA JAYA (CILACAP TENGAH)	Dermaga Kutawaru	SP3. Jl. Nusa Mandala	Cilacap Tengah	0,629


NO RUAS	NAMA RUAS	PANGKAL RUAS	UJUNG RUAS	KECAMATAN	PANJANG RUAS (KM)
398	JL. NUSA PURING (CILACAP TENGAH)	SMP 9 Kutawaru	SP4 Jl. Nusa Indah	Cilacap Tengah	1,460
399	JL. NUSA INDAH (CILACAP TENGAH)	SP4 Jl. Nusa Puring	Tambakan	Cilacap Tengah	0,770
400	JL. NUSA WARINGIN (CILACAP TENGAH)	SP3. Jl. Nusa Indah	Persawahan	Cilacap Tengah	0,390
401	JL. NUSA DAMAI (CILACAP TENGAH)	SP3. Jl. Nusa Purba (Masjid Jami' At Taqwa)	Tambak	Cilacap Tengah	0,771
402	JL. NUSA SEJATI (CILACAP TENGAH)	Tambatan Alasmalang	SP3. Jl. Nusa Damai	Cilacap Tengah	2,472
403	JL. JEND. A. YANI (CILACAP SELATAN)	SP3. Jl. Veteran (Cilacap Selatan)	SP4. Jl. Jend. Sudirman (Alun - Alun Cilacap)	Cilacap Selatan	1,407
404	JL. MAY. LAUT WIRATNO (CILACAP SELATAN)	JN. Jend. Sudirman Barat (Kandang Macan)	SP4. Jl. Pemintalan	Cilacap Selatan	0,531
405	JL. PEMINTALAN (CILACAP SELATAN)	SP3. Jl. Kendil Wesi	SP4. Jl. May. Laut. Wiratno	Cilacap Selatan	0,697
406	JL. RE. MARTADINATA (CILACAP SELATAN)	JN. Yos Sudarso	SP4. Mayjend Sutoyo	Cilacap Selatan	1,278
407	JL. MAYJEND. SUTOYO (CILACAP SELATAN)	SP4. RE Martadinata	SP3. Jl. Kolonel Sugiyono (Brug Menceng)	Cilacap Selatan	0,693
408	JL. DR. WAHIDIN (CILACAP SELATAN)	SP3. Jl. Mayjen. Sutoyo (Brug Menceng)	SP4. Jl. DR. Sutomo (Bandengan)	Cilacap Selatan	0,560
409	JL. KRANJI (CILACAP SELATAN)	JN. MT. Haryono	Jl. Gelatik	Cilacap Selatan	0,265
410	JL. BLEKOK (CILACAP SELATAN)	JN. MT. Haryono	Gang Blekok (Masjid Shalahuddin)	Cilacap Selatan	0,215
411	JL. MELIWIS (CILACAP SELATAN)	JN. MT. Haryono	SP3. Jl. Rajawali	Cilacap Selatan	0,618
412	JL. KATIK (CILACAP SELATAN)	JN. MT. Haryono	SP3. Jl. Rajawali	Cilacap Selatan	0,562
413	JL. PUDANG (CILACAP SELATAN)	JN. MT. Haryono	Jl. Setapak Pudang	Cilacap Selatan	0,374
414	JL. NURI (CILACAP SELATAN)	JN. MT. Haryono	Jl. Setapak Nuri	Cilacap Selatan	0,400
415	JL. PERKUTUT TIMUR (CILACAP SELATAN)	JN. MT. Haryono	Perlintasan KA	Cilacap Selatan	0,597
416	JL. KUTILANG TIMUR (CILACAP SELATAN)	JN. MT. Haryono	Klinik PKU Muhammadiyah (Gang Kutilang)	Cilacap Selatan	0,255
417	JL. BEO TIMUR (CILACAP SELATAN)	JN. MT. Haryono	Perlintasan KA	Cilacap Selatan	0,485
418	JL. MURAI (CILACAP SELATAN)	SP4. Jl. Perkutut Timur	SP4. Jl. Beo Timur	Cilacap Selatan	0,147
419	JL. RAJAWALI (CILACAP SELATAN)	SP4. Jl. Perkutut Timur	Jl. Gunung Batu (Jalan Desa)	Cilacap Selatan	0,358
420	JL. MANGGIS (CILACAP SELATAN)	JN. Di. Panjaitan	SP3. Jl. Kauman	Cilacap Selatan	0,236
421	JL. SAWO (CILACAP SELATAN)	JN. Di. Panjaitan	SP4. Jl. Perwira	Cilacap Selatan	0,226
422	JL. DUREN (CILACAP SELATAN)	JN. Di. Panjaitan	SP3. Jl. Kauman	Cilacap Selatan	0,229
423	JL. NANGKA (CILACAP SELATAN)	JN. Sudirman Barat	SP3. Jl. Sirkaya	Cilacap Selatan	0,700
424	JL. GAYAM (CILACAP SELATAN)	JN. Yos Sudarso	SP3. Jl. May. Laut Wiratno	Cilacap Selatan	0,647
425	JL. DUWET (CILACAP SELATAN)	JN. Yos Sudarso	SP4. Jl. May. Laut Wiratno	Cilacap Selatan	0,658
426	JL. KLUWIH (CILACAP SELATAN)	JN. Yos Sudarso	SP4. Jl. May. Laut Wiratno	Cilacap Selatan	0,646
427	JL. SIRKAYA (CILACAP SELATAN)	JN. Niaga	SP3. Jl. Pemintalan	Cilacap Selatan	0,667
428	JL. SEMANGKA (CILACAP SELATAN)	JN. Niaga	SP3. Jl. Pemintalan	Cilacap Selatan	0,690
429	JL. DUKU (CILACAP SELATAN)	Jl. May. Laut Wiratno	Perlintasan KA	Cilacap Selatan	0,356
430	JL. RAMBUTAN (CILACAP SELATAN)	Jl. May. Laut Wiratno	Perlintasan KA	Cilacap Selatan	0,354
431	JL. KENARI (CILACAP SELATAN)	SP4. Jl. RE. Martadinata	SP3. Jl. Duku	Cilacap Selatan	0,344
432	JL. KAPTEN P. TENDEAN (CILACAP SELATAN)	SP3. Jl. Jend. Sudirman	SP3. Jl. RE. Martadinata (Pasar Gede)	Cilacap Selatan	0,543
433	JL. WUNI (CILACAP SELATAN)	SP3. Jl. A. Yani	SP3. Jl. Kapten P. Tendean	Cilacap Selatan	0,248
434	JL. KOKOSAN (CILACAP SELATAN)	SP3. Jl. A. Yani	SP3. Jl. Kapten P. Tendean	Cilacap Selatan	0,240
435	JL. SWADAYA (CILACAP SELATAN)	SP3. Jl. Kendil Wesi	SP4. Jl. RE. Martadinata	Cilacap Selatan	0,805
436	JL. PEPAYA (CILACAP SELATAN)	SP3. Jl. Pemintalan	SP3. Jl. Swadaya	Cilacap Selatan	0,280
437	JL. MANGGA (CILACAP SELATAN)	SP3. Jl. Pemintalan	SP3. Jl. Swadaya	Cilacap Selatan	0,280
438	JL. PISANG (CILACAP SELATAN)	SP3. Jl. Pemintalan	SP3. Jl. Swadaya	Cilacap Selatan	0,280
439	JL. JAMBU (CILACAP SELATAN)	SP3. Jl. Pemintalan	SP3. Jl. Swadaya	Cilacap Selatan	0,280
440	JL. SLAMET RIYADI (CILACAP SELATAN)	SP3. Jl. Veteran	Pelabuhan Batere	Cilacap Selatan	0,720
441	JL. DELIMA - PASAR GEDE (CILACAP SELATAN)	SP3. Jl. Veteran	Pasar Gede	Cilacap Selatan	0,723
442	JL. LANGSEP (CILACAP SELATAN)	SP3. Jl. Jend. A. Yani	Pasar Gede	Cilacap Selatan	0,122
443	JL. BLIMBING (CILACAP SELATAN)	SP4. Jl. Jend. A. Yani	SP3. Jl. Pasar - Delima	Cilacap Selatan	0,176
444	JL. KS. TUBUN (CILACAP SELATAN)	SP3. Jl. Jend. A. Yani	SP3. Jl. Pasar - Delima (Stasiun KA Cilacap)	Cilacap Selatan	0,194
445	JL. SALAK (CILACAP SELATAN)	SP3. Jl. Jend. A. Yani	SP3. Jl. Pasar - Delima	Cilacap Selatan	0,174
446	JL. KOLANG KALING (CILACAP SELATAN)	SP3. Jl. Jend. A. Yani	SP3. Jl. Pasar - Delima	Cilacap Selatan	0,197
447	JL. TANJUNG (CILACAP SELATAN)	SP3. Jl. Jend. Sudirman (Batalion)	SP4. Jl. Mayjen. Sutoyo	Cilacap Selatan	0,560
448	JL. CEMPAKA (CILACAP SELATAN)	SP3. Jl. Jend. Sudirman	SP3. Jl. Angrek	Cilacap Selatan	0,304

NO RUAS	NAMA RUAS	PANGKAL RUAS	UJUNG RUAS	KECAMATAN	PANJANG RUAS (KM)
449	JL. ANGGREK (CILACAP SELATAN)	SP3. Jl. A. Yani	SP3. Jl. DR. Wahidin	Cilacap Selatan	0,614
450	JL. KANTIL (CILACAP SELATAN)	Jl. DR. Wahidin	Sungai Kaliyasa (Jbt. Senggol)	Cilacap Selatan	0,235
451	JL. MENUR (CILACAP SELATAN)	SP4. Jl. Mayjen. Sutoyo	SP3. Jl. Mawar	Cilacap Selatan	0,420
452	JL. BAKUNG - KENANGA (CILACAP SELATAN)	SP4. Jl. Mayjen. Sutoyo	SP3. Jl. Menur	Cilacap Selatan	0,594
453	JL. MELATI (CILACAP SELATAN)	SP4. Jl. A. Yani	SP3. Jl. Menur	Cilacap Selatan	0,148
454	JL. MAWAR (CILACAP SELATAN)	SP3. Jl. Jend. A. Yani	Sungai Kaliyasa	Cilacap Selatan	0,308
455	JL. BUDI UTOMO (CILACAP SELATAN)	JN. Lingkar	SP4. Jl. Jend. Sudirman	Cilacap Selatan	0,680
456	JL. LAUT (CILACAP SELATAN)	JN Jl. Penyu (Pintu THR)	SP3. Jl Kol Sugiyono	Cilacap Selatan	0,501
457	JL. TERI (CILACAP SELATAN)	SP3. Jl. Laut	Sungai Kaliyasa	Cilacap Selatan	0,286
458	JL. BALENG (CILACAP SELATAN)	SP3. Jl. Karang	SP3. Jl. Laut	Cilacap Selatan	0,832
459	JL. TENGIRI BARAT (CILACAP SELATAN)	SP3. Jl Laut	SP3. Jl Baleng	Cilacap Selatan	0,215
460	JL. TENGIRI TIMUR (CILACAP SELATAN)	JN. Penyu	SP3. Jl Baleng	Cilacap Selatan	0,157
461	JL. DAWAH (CILACAP SELATAN)	SP3. Jl. Kol. Sugiyono	SP3. Jl. Baleng	Cilacap Selatan	0,262
462	JL. KAKAP (CILACAP SELATAN)	JN. Lingkar (Penyu)	SP3. Jl. Kol. Sugiyono	Cilacap Selatan	0,458
463	JL. TONGKOL (CILACAP SELATAN)	SP4. Jl. Karang	SP3. Jl. Kakap	Cilacap Selatan	0,412
464	JL. CUCUT (CILACAP SELATAN)	SP4. Jl. Baleng	SP3. Jl. Tongkol	Cilacap Selatan	0,269
465	JL. LAYUR BARAT (CILACAP SELATAN)	SP3. Jl. Kol. Sugiyono	SP3. Jl Tongkol	Cilacap Selatan	0,137
466	JL. LAYUR TIMUR (CILACAP SELATAN)	SP3. Jl. Baleng	SP3. Jl. Tongkol	Cilacap Selatan	0,313
467	JL. KLAPA LIMA (CILACAP SELATAN)	SP4. Jl. Karang	SP3. Jl. Veteran II	Cilacap Selatan	0,452
468	JL. SINGALODRA (CILACAP SELATAN)	SP3. Jl. Klapa Lima	PT. Permiko	Cilacap Selatan	0,225
469	JL. VETERAN 2 (CILACAP SELATAN)	SP4. Veteran	SP3. Jl. Klapa Lima	Cilacap Selatan	0,238
470	JL. SENTOLOKAWAT (CILACAP SELATAN)	SP3. Jl. Veteran II	Jalan Lingkungan	Cilacap Selatan	0,210
471	JL. VERSUT (CILACAP SELATAN)	SP3. Jl. Klapa Lima	SP3. Jl. Kebon Jati	Cilacap Selatan	0,223
472	JL. KEBON JATI (CILACAP SELATAN)	SP3. Jl. Karang	SP3. Jl. Dayung	Cilacap Selatan	0,269
473	JL. BETENG (CILACAP SELATAN)	JN Karang	Jl Dayung	Cilacap Selatan	0,210
474	JL. DAYUNG (CILACAP SELATAN)	SP3. Jl. Klapa Lima	SP3. Jl. Pasir Mas	Cilacap Selatan	0,712
475	JL. PASIR MAS (CILACAP SELATAN)	Jl. Ondrowino (Gerbang THR)	SP3. Jl. Dayung	Cilacap Selatan	0,925
476	JL. ONDROWINO (CILACAP SELATAN)	Jl. Pelabuhan PPSC	Jl. Pasir Mas (Gerbang THR)	Cilacap Selatan	0,720
477	JL. KOMPENI - MANUNGGAL (CILACAP SELATAN)	JN. Lingkar	SP3. Jl Kinibalu	Cilacap Selatan	0,690
478	JL. KAYAK (CILACAP SELATAN)	JN. Lingkar (Masjid Bahari)	JN. Lingkar Selatan (SP3 Ketapang Dengklok)	Cilacap Selatan	1,175
479	JL. JUKUNG (CILACAP SELATAN)	SP3. Jl. Kayak	SP3. Jl. Kano/ Kaliyasa	Cilacap Selatan	0,167
480	JL. BAHARI (CILACAP SELATAN)	SP3. Jl. Kayak	SP3. Jl. Kano/ Kaliyasa	Cilacap Selatan	0,203
481	JL. MAJAPAHIT (CILACAP SELATAN)	JN. Lingkar	SP3. Jl. Kalimantan	Cilacap Selatan	1,007
482	JL. PENYU BARAT (CILACAP SELATAN)	SP3. Jl. Setia Budi	SP4. Jl. Kalimantan	Cilacap Selatan	1,050
483	JL. PENYU TIMUR (CILACAP SELATAN)	SP4. Jl. Setia Budi	JN. Lingkar (Tambak)	Cilacap Selatan	0,604
484	JL. MADUKARA (KESUGIHAN)	JN. SP3. Jerukelgi - BTS. Kota Cilacap (SP5. Proliman)	SP4 Karangandri - Kuripan (Jl. Diponegoro) (Pasar Kuripan)	Kesugihan	3,737
485	KURIPAN - KALISABUK	SP4. Jl. Madukara (Pasar Kuripan)	SP3. Kalisabuk - Pringtutul	Kesugihan	2,752
486	KARANGKANDRI - KURIPAN (JL. DIPONEGORO)	JN. Soekarno - Hatta	SP4. Jl. Madukara (Pasar Kuripan)	Kesugihan	1,429
487	KURIPAN - LEBENG	SP4. Karangandri - Kuripan (Jl. Diponegoro) (Pasar Kuripan)	SP3. Tritih Lor - Lebeng (Pasar Lebeng)	Kesugihan	3,700
488	KESUGIHAN - LEBENG	JP. Menganti - Kesugihan	SP4. Tritih Lor - Lebeng (Pasar Lebeng)	Kesugihan	4,000
489	JL. KAUMAN (KESUGIHAN)	SP3. Kesugihan - Pesanggrahan (Lintasan KA)	JP. Menganti - Kesugihan	Kesugihan	0,850
490	KESUGIHAN - PESANGGRAHAN	JN. Kesugihan - Maos - Sampang	JP. Menganti - Kesugihan (Tugu Budin)	Kesugihan	2,000
491	PESANGGRAHAN - JATILAWANG	JP. Menganti - Kesugihan (Tugu Budin)	BTS. Kab. Cilacap - Banyumas	Kesugihan	2,901
492	CIWUNI - DONDONG	SP3. Lebeng - Ciwuni (Pasar Jagang)	SP4. Sumingkir - Mandala	Kesugihan	2,811
493	PESANGGRAHAN - CIWUNI	JP. Menganti - Kesugihan (SP3. Brug Wesi)	Lebeng - Ciwuni (BTS. Desa Ciwuni) (JBT. Kali Jagang)	Kesugihan	4,400
494	PESANGGRAHAN - BULUPAYUNG	JP. Menganti - Kesugihan (Brug Wesi)	JP. Menganti - Kesugihan (SP3. Bulupayung)	Kesugihan	4,197
495	LEBENG - DONDONG	SP3. Tritih Lor - Lebeng	SP3. Sumingkir - Mandala	Kesugihan	2,702
496	LEBENG - CIWUNI	SP3. Kesugihan - Lebeng	Pesanggrahan - Ciwuni (BTS. Desa Ciwuni) (JBT. Kali Jagang)	Kesugihan	2,170
497	PLANJAN - KARANGJENGKOL	SP3. Kesugihan - Lebeng	SP3. Pesanggrahan - Ciwuni (MI Ya Bakii)	Kesugihan	2,815
498	KURIPAN - JANGRANA	SP3 Kuripan - Lebeng (JBT. Muthur)	SP3. Jl. Anggrek Tritih Lor	Kesugihan	3,382
499	MENGANTI - KURIPAN	JN. Soekarno - Hatta (SP3 Masjid Al Ma'wa)	SP3. Jl Melem	Kesugihan	0,886

NO RUAS	NAMA RUAS	PANGKAL RUAS	UJUNG RUAS	KECAMATAN	PANJANG RUAS (KM)
500	KALISABUK - PRINGTUTUL (JL. PROTOKOL)	JN. BTS. Kota Cilacap - Slarang (SP3. MAN 1 Cilacap)	Kesugihan - Lebeng (SP3. Pringtutul)	Kesugihan	4,148
501	SITOPONG - SLARANG	JN. BTS. Kota Cilacap - Slarang (JBT. S. Sitopong)	JP. Buntu - Kroya - Slarang (JBT S. Serayu)	Kesugihan	2,252
502	SLARANG - GOMBOLHARJO	JN. BTS. Kota Cilacap - Slarang (Masjid Al Munawaroh)	SP3. Jl. Laut Slarang	Kesugihan	0,538
503	PENGGALANG - KARANGSARI	JP. Buntu - Kroya - Slarang (BTS. Desa Penggalang - Adipala)	Karang Sari - Karangkemiri (BTS. Desa Penggalang - Karang Sari)	Adipala	1,624
504	KARANGSARI - KARANGKEMIRI	Penggalang - Karang Sari (BTS. Desa Penggalang - Karang Sari)	Karangkemiri - Karangrena (BTS. Desa Karang Sari - Karangkemiri)	Adipala	2,054
505	KALIKUDI - KARANGSARI	SP3. Adipala - Kalikudi (Irigasi)	SP3. Karang Sari - Karangkemiri	Adipala	1,550
506	DOPLANG - KALIKUDI	JP. Buntu - Kroya - Slarang (Balai Desa Doplang)	SP3. Maos - Kalikudi	Adipala	3,312
507	ADIPALA - WLAHAR	JP. Buntu - Kroya - Slarang (Pasar Genting)	SP3. Jalan Desa (Balai Desa Wlahar)	Adipala	1,635
508	ADIPALA - BUNTON	JP. Buntu - Kroya - Slarang (Terminal Adipala)	SP3. Pantai Bunton	Adipala	3,144
509	JL. LINGKAR KOTA ADIPALA	SP3. Adipala - Bunton (Pasar Adipala)	JP. Adipala - Bodo (SMP Kristen Adipala)	Adipala	2,000
510	ADIREJA WETAN - ADIRAJA	JP. Buntu - Kroya - Slarang	JP. Adipala - Bodo	Adipala	3,926
511	DOPLANG - MERNEK	JP. Buntu - Kroya - Slarang (Pasar Doplang)	SP3. Kalijaran - Mernek	Adipala	2,230
512	KARANGBENDA - PANTAI SODONG	JP. Adipala - Bodo (Puskesmas Adipala II)	Terminal Pantai Sodong	Adipala	2,312
513	KARANGBENDA - GUNUNG SELOK	SP3. Karangbenda - Pantai Sodong	Terminal Wisata Gunung Selok	Adipala	2,644
514	BABAKAN - SRANDIL	JP. Adipala - Bodo	Terminal Wisata Gunung Srandil	Adipala	0,368
515	GLEMPANG PASIR - JATI	JP. Adipala - Bodo	Jati - Jepara (BTS. Desa Jati - Pedasong)	Adipala	1,379
516	WELAHAN WETAN - JEPARA KULON	JP. Adipala - Bodo	SP3. Jati - Jepara	Adipala	2,589
517	ADIPALA - KALIKUDI	JP. Buntu - Kroya - Slarang (Terminal Adipala)	SP3. Maos - Kalikudi	Adipala	2,846
518	MAOS - KALIKUDI	JN. Kesugihan - Maos - Sampang (Pasar Paing Maos)	SP3. Adipala - Kalikudi	Maos	1,550
519	KARANGREJA - KARANGKEMIRI	SP3. Maos - Kalikudi (Puskesmas Maos)	SP3. Karangkemiri - Karangrena (Balai Desa Karangkemiri)	Maos	1,984
520	KARANGKEMIRI - KARANGRENA	Karang Sari - Karangkemiri (BTS. Desa Karang Sari - Karangkemiri)	SP3. Maos Kidul - Karangrena (SD 01 Karangrena)	Maos	3,369
521	MAOS KIDUL - KARANGRENA	JN. Kesugihan - Maos - Sampang (Balai Desa Maos Kidul)	SP3. Karangkemiri - Karangrena (SD 01 Karangrena)	Maos	2,135
522	JL. STASIUN MAOS	JN. Kesugihan - Maos - Sampang (Pasar Paing Maos)	SP3. Karangkemiri - Karangrena	Maos	1,952
523	MAOS KIDUL - KALIJARAN	JN. Kesugihan - Maos - Sampang	Kalijaran - Mernek (BTS. Desa Maos Kidul - Kalijaran)	Maos	2,435
524	KALIJARAN - MERNEK	Maos Kidul - Kalijaran (BTS. Desa Maos Kidul - Kalijaran)	Sikampuh - Mernek (BTS. Desa Mernek - Sikampuh)	Maos	2,246
525	KALIJARAN - PAKETINGAN	SP4. Kalijaran - Mernek (Balai Desa Kalijaran)	SP3. Karangtengah - Paketingan	Maos	3,220
526	GLEMPANG - PANISIHAN	JN. Kesugihan - Maos - Sampang (SP3 Tinggarbeji)	SP3. Kalijaran - Paketingan	Maos	1,960
527	KARANGTENGGAH - BRANI	JN. Kesugihan - Maos - Sampang	BTS. Kabupaten Cilacap - Banyumas	Sampang	2,570
528	JL. SMA SAMPANG	JN. Kesugihan - Maos - Sampang	SP4. Karangtengah - Brani	Sampang	1,948
529	JL. DULANG MAS (SAMPANG)	JN. Kesugihan - Maos - Sampang (Pasar Sampang)	JN. Rawalo - Sampang	Sampang	0,581
530	SAMPANG - KEBASEN	JN. Sampang - Buntu	BTS. Kabupaten Banyumas	Sampang	0,230
531	KARANGTENGGAH - PAKETINGAN	JN. Kesugihan - Maos - Sampang (RS Priscilla)	SP3. Paketingan - Mernek	Sampang	2,858
532	PAKETINGAN - MERNEK	SP3. Karangtengah - Paketingan	SP3. Kalijaran - Mernek	Sampang	2,688
533	SAMPANG - SIKAMPUH	JN. Kesugihan - Maos - Sampang	Kejen - Sikampuh (BTS. Desa Nusajati - Sikampuh)	Sampang	5,349
534	JL. LINGKAR PASAR SAMPANG	Jalan Desa Pasar Sampang (Saluran Induk Cilacap)	SP3. Sampang - Sikampuh (SMP Diponegoro)	Sampang	0,340
535	NUSAJATI - KARANGJATI	SP3. Sampang - Sikampuh	SP3. Karangjati - Gentasari	Sampang	2,338
536	NUSAJATI - GENTASARI	SP3. Sampang - Nusajati (Masjid Al Hidayah)	Gentasari - Mujur (BTS Desa Nusajati - Gentasari)	Sampang	0,952
537	KARANGJATI - GENTASARI	JN. Sampang - Buntu	Gentasari - Kedawung (BTS. Desa Karangjati - Gentasari)	Sampang	2,820
538	KARANGJATI - PABERASAN	JN. Sampang - Buntu	Gentasari - Paberasan (BTS. Desa Paberasan - Gentasari)	Sampang	2,113
539	KEJEN - SIKAMPUH	JP. Buntu - Kroya - Slarang (SP3. Kejen)	Nusajati - Sikampuh (BTS. Desa Nusajati - Sikampuh)	Kroya	3,012
540	SIKAMPUH - MERNEK	SP3. Kejen - Sikampuh	Kalijaran - Mernek (BTS. Desa Sikampuh - Mernek)	Kroya	1,230
541	JL. CERME - TANGKUBANPRAHU (KROYA)	JP. Buntu - Kroya - Slarang (Kantor PLN Kroya)	SP3. Jl. Lettu. Suparto	Kroya	1,472
542	JL. LETTU. SUPARTO (KROYA)	JP. Buntu - Kroya - Slarang	JP. Buntu - Kroya - Slarang (SP4. Ngasem)	Kroya	0,677
543	JL. MERAK (KROYA)	JP. Buntu - Kroya - Slarang (Pos Lantas)	Masjid Sumingkir	Kroya	0,250
544	JL. CENDRAWASHI (KROYA)	JP. Buntu - Kroya - Slarang (Pasar Kroya)	SP4. Jl. Jerukmanis (Jembatan Layang)	Kroya	0,980
545	JL. BETET (KROYA)	JP. Buntu - Kroya - Slarang (Pegadaian Kroya)	SP4. Jl. Jerukmanis (Jembatan Layang)	Kroya	0,850
546	BAJING KULON - SIKAMPUH	SP4. Jl. Jerukmanis (Jembatan Layang)	Jl. Daendeles (Sikampuh)	Kroya	4,327
547	JL. JERUKMANIS (KROYA)	JP. Buntu - Kroya - Slarang (BNI Kroya)	SP3. Gentasari - Kedawung (SD 2 Kedawung)	Kroya	3,297
548	GENTASARI - KEDAWUNG	Karangjati - Gentasari (BTS. Desa Karangjati - Gentasari)	SP3. Jl. Jerukmanis (SDN 2 Kedawung)	Kroya	3,800
549	MUJUR - BANGSA	JP. Buntu - Kroya - Slarang (Balai Desa Mujur)	JN. Sampang - Buntu (Pasar Bangsa)	Kroya	3,250
550	GENTASARI - MUJUR	Nusajati - Gentasari (BTS. Desa Nusajati - Gentasari)	SP4. Mujur - Bangsa	Kroya	5,100

NO RUAS	NAMA RUAS	PANGKAL RUAS	UJUNG RUAS	KECAMATAN	PANJANG RUAS (KM)
551	GENTASARI - PABERASAN	SP3. Gentasari - Mujur (SDN 2 Gentasari)	Karangjati - Paberasan (BTS. Desa Gentasari - Peberasan)	Kroya	0,703
552	PEKUNCEN - PESANGGRAHAN	JP. Buntu - Kroya - Slarang (Balai Desa Pekuncen)	SP4. Pesanggrahan - Karangmangu (BTS Desa Pekuncen Pesanggrahan)	Kroya	1,677
553	PESANGGRAHAN - KARANGMANGU	SP4. Jl. Sriwijaya (BTS. Desa Pekuncen - Pesanggrahan)	SP4. Kroya - Jepara	Kroya	2,235
554	KARANGMANGU - PUCUNG KIDUL	SP4. Kroya - Jepara	SP3. Pucung Kidul - Bangkal	Kroya	3,100
555	JL. MERGAWATI (KROYA)	SP3. Pucung Kidul - Bangkal	Danasri - Mergawati (BTS. Desa Mergawati - Danasri)	Kroya	2,900
556	JL. SRIWIJAYA (KROYA)	JP. Buntu - Kroya - Slarang	SP4. Jati - Jepara (Pasar Desa Kepudang)	Kroya	3,457
557	JL. PANGRANGO (KROYA)	SP4. Kroya - Jepara	JP. Buntu - Kroya - Slarang (Klinik Pratama Masyitoh)	Kroya	0,818
558	JL. MERBABU (KROYA)	SP4. Jl. Yos Sudarso (Kroya)	SP4. Kroya - Jepara	Kroya	0,560
559	JL. SLAMET (KROYA)	SP4. Jl. Yos Sudarso (Kroya)	Jl. Melati	Kroya	0,889
560	JL. MELATI (KROYA)	SP3. Pucung Kidul - Bangkal (Balai Desa Pucung Kidul)	Jl. Slamet (BTS. Desa Pucung Kidul - Kroya)	Kroya	1,651
561	KROYA - JEPARA	JP. Buntu - Kroya - Slarang (SP4 Ngasem)	SP3. Jati - Jepara (Pasar Jepara Kulon)	Kroya	3,589
562	JL. SMA KROYA (JL. CANDRADIMUKA)	SP3. Kroya - Jepara	SMA Kroya	Kroya	0,130
563	JL. CIMANUK (KROYA)	SP3. Kroya - Jepara (Polsek Kroya)	SP3. Pesanggrahan - Karangmangu	Kroya	0,691
564	JL. CITARUM (KROYA)	SP4. Kroya - Jepara	BTS Desa Karangmangu - Pesanggrahan	Kroya	0,720
565	JL. BRANTAS (KROYA)	SP4. Kroya - Jepara	SP4. Jl. Progo (Terminal Karangmangu)	Kroya	0,810
566	KARANGMANGU - BANGKAL	SP4. Jl. Progo (Terminal Karangmangu)	SP3. Jalan Desa (Balai Desa Bangkal)	Kroya	1,742
567	JL. YOS SUDARSO (KROYA)	JP. Buntu - Kroya - Slarang (SP4. Air Mancur)	SP3. Karangmangu - Pucung Kidul (Balai Desa Karangmangu)	Kroya	0,848
568	JL. PROGO (KROYA)	SP3. Karangmangu - Pucung Kidul	SP4. Bangkal - Jepara Wetan (Gereja Bangkal)	Kroya	1,041
569	JL. KELINCI (KROYA)	SP3. Kroya - Jepara	SP4. Bangkal - Jepara Wetan (Gereja Bangkal)	Kroya	0,880
570	JL. DIENG (KROYA)	SP3. Kroya - Mergawati (Kantor UPT Jalan Kroya)	SP3. Jl. Slamet	Kroya	0,085
571	JL. MENUR (KROYA)	SP3. Kroya - Mergawati	SP3. Jl. Slamet (SMK YPE Kroya)	Kroya	0,095
572	JL. HARIS MUNANDAR (KROYA)	SP3. Kroya - Mergawati (Masjid At Taqwa)	SP3. Jl. Stasiun Kroya	Kroya	0,314
573	JL. STASIUN KROYA	JP. Buntu - Kroya - Slarang	SP3. Kedawung - Pucung Lor	Kroya	1,957
574	BAJING - PUCUNG LOR	SP3. Jl. Stasiun Kroya	SP3. Pucung Kidul - Pucung Lor	Kroya	1,097
575	JL. BAJING WETAN (JL. LETKOL. SUDARSO) (KROYA)	JP. Buntu - Kroya - Slarang (Pegadaian Kroya)	SP4. Jl. Stasiun Kroya (Perlintasan KA)	Kroya	1,484
576	JL. BEO (KROYA)	SP3. Jl. Bajing Wetan (Jl. Letkol. Sudarso)	SP3. Kedawung - Pucung Lor	Kroya	0,332
577	KEDAWUNG - PUCUNG LOR	JP. Buntu - Kroya - Slarang (BNI KCP Kroya)	SP3. Pucung Kidul - Pucung Lor (Overpass Sigong)	Kroya	2,610
578	PUCUNG LOR - SIGONG	SP3. Pucung Kidul - Pucung Lor (Overpass Sigong)	SP4. Jl. Nakula (Jl Desa)	Kroya	1,363
579	MUJUR - GRUJUGAN	JP. Buntu - Kroya - Slarang	BTS. Kab. Cilacap - Banyumas	Kroya	1,066
580	KROYA - MERGAWATI	JP. Buntu - Kroya - Slarang (SP4 Air Mancur)	Danasri - Nusawungu (BTS. Desa Mergawati - Danasri)	Kroya	5,200
581	PUCUNG KIDUL - PUCUNG LOR	SP4. Kroya - Mergawati (Pasar Pucung Kidul)	BTS. Kab. Cilacap - Banyumas	Kroya	1,576
582	PUCUNG KIDUL - BANGKAL	SP3. Kroya - Mergawati (Pasar Danasri)	Bangkal - Widarapayung Wetan (BTS. Desa Pucung Kidul - Bangkal)	Kroya	1,330
583	BANGKAL - WIDARAPAYUNG WETAN	BTS. Desa Karangmangu - Bangkal	JP. Adipala - Bodo (Balai Desa Widarapayung)	Binangun	4,534
584	WIDARAPAYUNG - PANTAI	JP. Adipala - Bodo (Balai Desa Widarapayung)	JP. Adipala - Bodo	Binangun	2,320
585	JATI - JEPARA	Glempang Pasir - Jati (BTS. Desa Pedasong - Jati)	SP3. Binangun - Jepara (Ampera)	Binangun	5,184
586	BINANGUN - JEPARA	SP4. Bangkal - Widarapayung Wetan (Kantor Kecamatan Binangun)	SP3. Jati - Jepara (Ampera)	Binangun	3,065
587	BINANGUN - PESAWAHAN	SP4. Bangkal - Widarapayung Wetan (Kantor Kecamatan Binangun)	SP4. Kemojing - Pagubugan (Balai Desa Pesawahan)	Binangun	3,692
588	JEPARA WETAN - WIDARAPAYUNG	SP3. Binangun - Jepara	JP. Adipala - Bodo (Pasar Caplek)	Binangun	2,152
589	BANGKAL - JEPARA WETAN	SP4. Jl. Progo (Gereja Bangkal)	SP3. Binangun - Jepara	Binangun	1,800
590	ALANGAMBA - SIDAURIP	SP4. Binangun - Pesawahan	JP. Adipala - Bodo	Binangun	2,115
591	PASURUHAN - ALANGAMBA	SP4. Binangun - Kemojing	SP4. Binangun - Pesawahan	Binangun	1,308
592	BINANGUN - KEMOJING	SP3. Bangkal - Widarapayung Wetan	SP4. Kemojing - Pagubugan (Pasar Kemojing)	Binangun	3,688
593	JL. SMA BINANGUN	SP3. Binangun - Pesawahan	SP3. Jalan Desa (Gereja Pasuruhan)	Binangun	0,862
594	SIDAURIP - KETAPANG	JP. Adipala - Bodo	Pantai Ketapang Indah (Sidaurip)	Binangun	0,995
595	KEMOJING - PAGUBUGAN	Danasri - Karangputat (BTS. Desa Karangputat - Kemojing)	JP. Adipala - Bodo (Pasar Pagubugan)	Binangun	3,730
596	PESAWAHAN - CONDOG	SP3. Kemojing - Pagubugan (Pasar Baru Desa Pasuruhan)	SP3. Purwodadi - Condog (BTS. Desa Pesawahan - Purwodadi)	Binangun	2,862
597	PAGUBUGAN - PANTAI	JP. Adipala - Bodo	Pantai Kenari Indah	Binangun	1,007
598	DANASRI - NUSAWUNGU	BTS. Desa Mergawati - Danasri	SP5. Nusawungu (Pasar Nusawungu)	Nusawungu	5,700
599	NUSAWUNGU - JOJOGAN	SP5. Nusawungu (Pasar Nusawungu)	BTS. Kab. Cilacap - Banyumas (Jembatan Kali Gatel)	Nusawungu	1,630
600	NUSAWUNGU - KEDUNGBENDA	SP5. Nusawungu (Pasar Nusawungu)	SP4. Balai Desa Kedungbenda	Nusawungu	3,706
601	KEDUNGBENDA - BODO	SP4. Balai Desa Kedungbenda	JBT. S. Bodo (Utara)	Nusawungu	1,025

NO RUAS	NAMA RUAS	PANGKAL RUAS	UJUNG RUAS	KECAMATAN	PANJANG RUAS (KM)
602	KEDUNGBENDA - JETIS	SP4. Balai Desa Kedungbenda	SP4. Pasar Jetis	Nusawungu	4,664
603	JETIS - TAMBANGAN	JP. Adipala - Bodo (SP4 Pasar Jetis)	JP. Adipala - Bodo (SP4 TPI Jetis)	Nusawungu	1,778
604	NUSAWUNGU - KARANGPAKIS	SP5 Nusawungu (Pasar Nusawungu)	JP. Adipala - Bodo (SP4 Pasar Karangpakis)	Nusawungu	5,697
605	KARANGPAKIS - PANTAI	JP. Adipala - Bodo (SP4 Pasar Karangpakis)	Pantai Karang Pakis	Nusawungu	0,890
606	DANASRI - KEMRANJEN	Danasri - Nusawungu (SP3 Balai Desa Danasri Lor)	BTS. Kab. Cilacap - Banyumas	Nusawungu	1,333
607	DANASRI - KARANGPUTAT	Danasri - Nusawungu (SP3 Pasar Danasri)	BTS. Desa Karangputat - Kemojing	Nusawungu	2,170
608	DANASRI - MERGAWATI	SP4. Danasri - Karangputat (Balai Desa Danasri)	Jl. Mergawati (BTS. Desa Danasri - Mergawati (Brug Sibebeq))	Nusawungu	0,989
609	DANASRI - RAWAGLAGAH	SP4. Danasri - Karangputat (Balai Desa Danasri)	SP3. Danasri - Nusawungu	Nusawungu	2,084
610	KARANGPUTAT - NUSAWANGKAL	SP4. Danasri - Karangputat (Pasar Karangputat)	SP4. Nusawungu - Karangpakis (JBT. Kali Klumprit	Nusawungu	4,754
611	NUSAWANGKAL - KLUMPRIT	SP4. Nusawungu - Karangpakis (JBT. Kali Klumprit	SP3. Nusawungu - Kedungbenda (Balai Desa Klumprit)	Nusawungu	1,750
612	NUSAWUNGU - LARANGAN	SP3. Danasri - Nusawungu (SD 03 Nusawungu)	BTS. Kabupaten Cilacap - Banyumas	Nusawungu	1,300
613	JL. LINGKAR NUSAWUNGU (JL. KAUMAN)	SP3. Nusawungu - Jojogan (KUA Nusawungu)	SP3. Nusawungu - Larangan	Nusawungu	0,664
614	PURWODADI - CONDRONG	SP3. Nusawungu - Karangpakis (Pasar Purwodadi)	Pesawahan - Condrong (BTS. Desa Purwodadi - Pesawahan)	Nusawungu	2,071
615	KARANGSEMBUNG - BANJAREJA	SP3. Nusawungu - Karangpakis (TPU Karangsembung)	SP3. Kedungbenda - Jetis (Pasar Banjareja)	Nusawungu	3,994
616	JL. YOS SUDARSO (SIDAREJA)	SP4 Terminal Sidareja	Jembatan Double Sungai Ciberem	Sidareja	0,578
617	JL. RAYA KEDUNGREJA	Jembatan Double Sungai Ciberem	SP3 JJLS	Kedungreja	6,100
618	JL. KENDIL WESI (CILACAP SELATAN)	JN Jl. Niaga (Pelabuhan Wijayapura Cilacap)	SP3. Jl. Swadaya	Cilacap Selatan	0,830
619	JL. VETERAN (CILACAP SELATAN)	SP3. Jl. Swadaya	SP3. Kol. Sugiyono	Cilacap Selatan	0,810
620	JL. KOL. SUGIYONO (CILACAP SELATAN)	SP3. Jl. Veteran	SP3. Jl. Laut	Cilacap Selatan	1,075
621	JL. KARANG (CILACAP SELATAN)	JN. Penyu	SP3 Jl. Kol. Sugiyono	Cilacap Selatan	0,564
622	BOLANG - DATAR	SP3 Wanasuka - Kopeng	Datar - Sumpinghayu	Dayeuhluhur	4,000
623	GRUGU - BABAKAN	SP3 Grugu - Ajibarang	Jembatan Desa Babakan (Tanggul Jembatan Afoor)	Kawunganten	2,800
624	JL. TANJUNG (WANAREJA)	JN. BTS. Prov. Jabar - Karangpucung (Alun - Alun Wanareja)	Wanareja - Sogati	Wanareja	0,280
625	JL. MANGGA (WANAREJA)	JN. BTS. Prov. Jabar - Karangpucung	Cihandiwung - Wanareja	Wanareja	0,150
626	JL. TAMAN CISUMUR (GANDRUNGMANGU)	JJLS (SP3 Jembatan Cisumur)	JJLS (SP3 Gereja Cisumur)	Gandrungmangu	0,320
627	JL. JAKSA AGUNG R. SOEPRAPTO (CILACAP UTARA)	JN Tentara Pelajar	Pesawahan	Cilacap Utara	0,260
628	JL. LINTAS WRINGINHARJO (GANDRUNGMANGU)	SP3. Jl. Lingkar Sudagaran	SP3. Ciawitali - Cisumur	Gandrungmangu	2,700
629	JL. KAMINEM (SIDAREJA)	SP3. Tegalsari - Cibenon	Jl. Suryanom (Jembatan Kaminem)	Sidareja	0,980
630	BANTAR - ADIMULYA	JP. Sidareja - Cukangleuleus	JN. BTS. Prov Jawa Barat - Karangpucung	Wanareja	7,250
631	JL. MULYADARMA (DAYEUHLUHUR)	Moncolimo - Panulisan	Jembatan Cijolang II	Dayeuhluhur	5,480
632	JL. NUSA INDAH (KROYA)	SP4. Jl. Kroya - Pucung Kidul (SP4 Sawunggalih)	BTS Desa Pucung Kidul - Kroya	Kroya	0,634
				JUMLAH PANJANG TOTAL	1287,375





LAMPIRAN II
KEPUTUSAN BUPATI CILACAP NOMOR 620/340/171 TAHUN 2023
TENTANG
PENETAPAN RUAS JALAN MENURUT STATUSNYA SEBAGAI
JALAN KABUPATEN DI KABUPATEN CILACAP

**PETA JARINGAN JALAN KABUPATEN
KECAMATAN DAYEUHLUHUR**

U SKALA : 1:30,000
0 20 40 80 Km

Proyeksi : Universal Transverse Mercator
Sistem Grid : Grid Geografis dan Grid UTM Zona 49 S
Datum Horizontal : Datum WGS 1984
Datum Vertikal : Geoid EGM 2008

KETERANGAN :

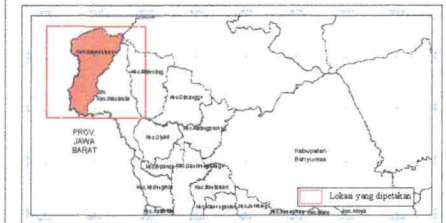
- Ibukota Pemerintahan**
 ■ Ibukota Kabupaten
 ○ Ibukota Kecamatan
- Batas Administrasi**
 - - - - - Batas Kecamatan
 - - - - - Batas Desa/Kelurahan
- Pusat Kegiatan**
 ■ Pusat Kegiatan Nasional (PKN)
 ○ Pusat Kegiatan Lokal (PKL)
 \ Pusat Pelayanan Kawasan (PPK)

Terminal
 ■ Terminal Penumpang Tipe C

JARINGAN JALAN

- Jalan Nasional
 — Jalan Provinsi
 — Jalan Kabupaten

DIAGRAM LOKASI



- SUMBER DATA DAN RUMAH PETA**
1. Peta Rupa Bumi Indonesia Skala 1:25000
 2. SK Menteri Pekerjaan Umum dan Perumahan Rakyat Nomor 1688/KPTS/M/2022 tentang Penetapan Ruas Jalan Menurut Statusnya Sebagai Jalan Nasional
 3. SK Menteri Pekerjaan Umum dan Perumahan Rakyat Nomor 22/11 Tahun 2022 tentang Penetapan Ruas Jalan dan Jalur Jalan Kolektor Primer-2 dan Jalan Kolektor Primer-3 Sebagai Jalan Provinsi di Provinsi Jawa Tengah
 4. Peraturan Pemerintah Kabupaten Cilacap Nomor 1 Tahun 2021 tentang Perubahan atas Peraturan Daerah Nomor 1 Tahun 2011 tentang Rencana Tata Ruang Wilayah Kabupaten Cilacap Tahun 2011-2031

P. BUPATI CILACAP,

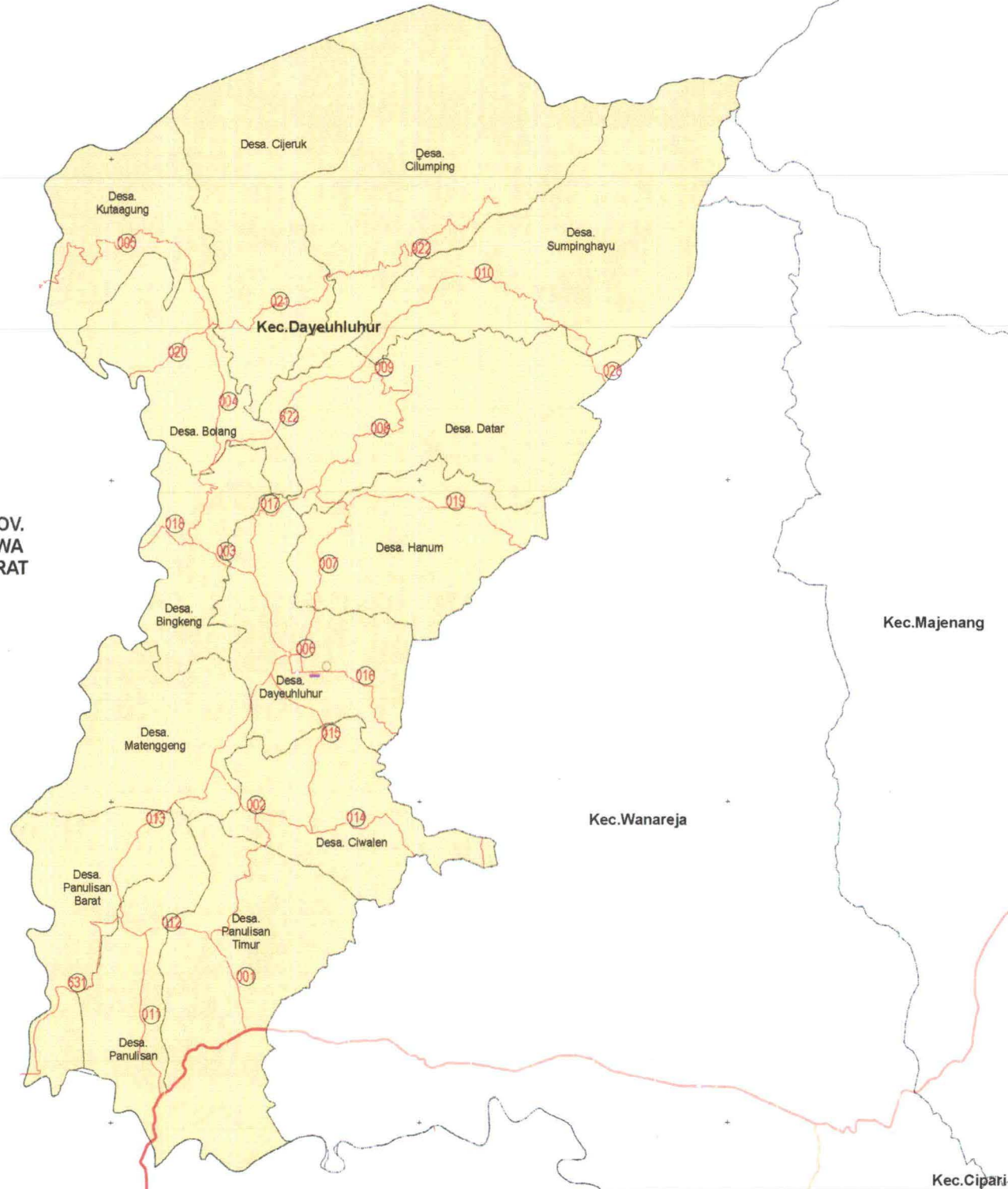
 YUNITA DYAH SUMINAR

PROV.
JAWA
BARAT

Kec.Majenang

Kec.Wanareja

Kec.Cipari





LAMPIRAN II
KEPUTUSAN BUPATI CILACAP NOMOR 620/34/17/ TAHUN 2023
TENTANG
PENETAPAN RUAS JALAN MENURUT STATUSNYA SEBAGAI
JALAN KABUPATEN DI KABUPATEN CILACAP

**PETA JARINGAN JALAN KABUPATEN
KECAMATAN WANAREJA**

U
SKALA : 1:40.000
0 25 50 100 Km

Proyeksi : Universal Transverse Mercator
Sistem Grid : Grid Geografis dan Grid UTM Zona 49 S
Datum Horizontal : Datum WGS 1984
Datum Vertikal : Geoid EGM 2008

KETERANGAN :

Ibukota Pemerintahan

- Ibukota Kabupaten
- Ibukota Kecamatan

Batas Administrasi

- Batas Kecamatan
- Batas Desa/Kelurahan

Pusat Kegiatan

- Pusat Kegiatan Nasional (PKN)
- Pusat Kegiatan Lokal (PKL)
- ▲ Pusat Pelayanan Kawasan (PPK)

Stasiun Kereta Api

- Stasiun Penumpang
- Terminal Barang

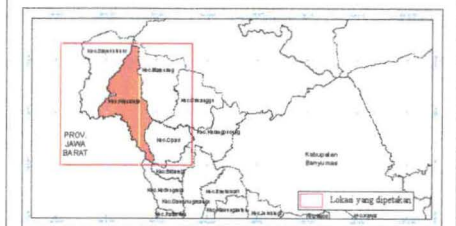
Terminal

- Terminal Penumpang Tipe B
- Terminal Penumpang Tipe C


JARINGAN JALAN

- Jalan Nasional
- Jalan Tol
- Jalan Provinsi
- Jaringan Kereta Api
- Jalan Kabupaten

DIAGRAM LOKASI

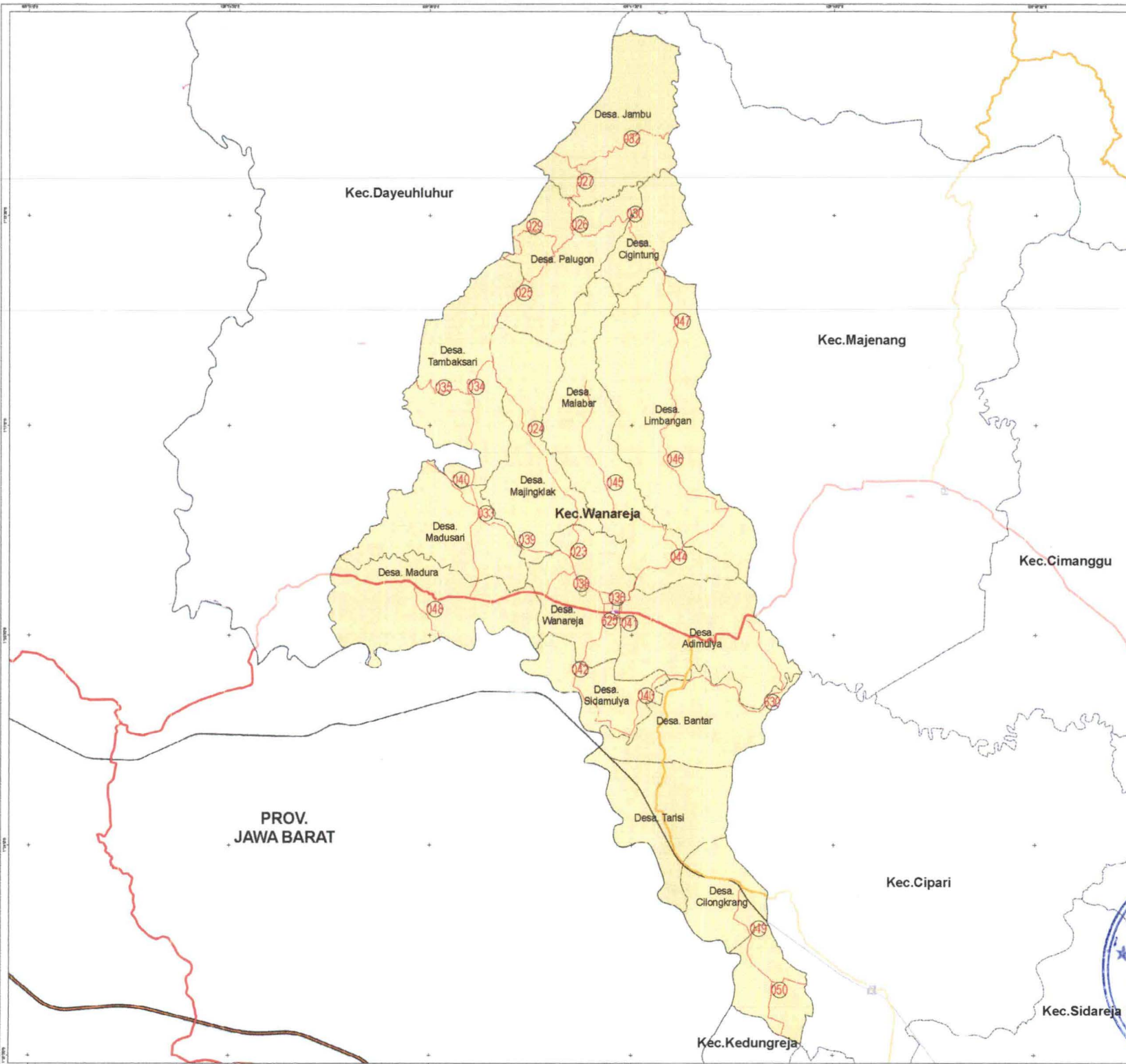


- SUMBER DATA DAN RUMAH TANGGA PETA
1. BPS Kabupaten Cilacap, 2022, skala 1:25000
 2. Peraturan Pemerintah Nomor 17 Tahun 2014 tentang Rencana Tata Ruang Wilayah Nasional
 3. Peraturan Menteri Pekerjaan Umum dan Perumahan Rakyat Nomor 16/2014/PT/SBM tentang Penetapan Ruas Jalan Menurut Statusnya Sebagai Jalan Nasional
 4. Peraturan Gubernur Jawa Tengah Nomor 62/2011 Tahun 2011 tentang Penetapan Ruas Jalan dan Jaringan Jalan Kolektor Primer-2 dan Jalan Kolektor Primer-3 Sebagai Jalan Provinsi di Provinsi Jawa Tengah
 5. Peraturan Daerah Kabupaten Cilacap Nomor 1 Tahun 2021 tentang Perubahan atas Peraturan Daerah Nomor 3 Tahun 2015 tentang Rencana Tata Ruang Wilayah Kabupaten Cilacap Tahun 2013-2031



Pj. BUPATI CILACAP,

YUNITA DYAH SUMINAR





LAMPIRAN II
KEPUTUSAN BUPATI CILACAP NOMOR 620/346/17/ TAHUN 2023
TENTANG
PENETAPAN RUAS JALAN MENURUT STATUSNYA SEBAGAI
JALAN KABUPATEN DI KABUPATEN CILACAP

**PETA JARINGAN JALAN KABUPATEN
KECAMATAN MAJENANG**

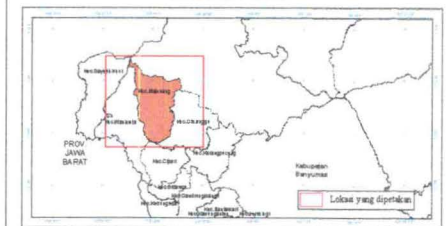
U SKALA : 1:30.000
0 25 50 100 Km

Proyeksi : Universal Transverse Mercator
Sistem Grid : Grid Geografis dan Grid UTM Zona 49 S
Datum Horizontal : Datum WGS 1984
Datum Vertikal : Geoid EGM 2008

KETERANGAN :

- Ibukota Pemerintahan**
- Ibukota Kabupaten
 - Ibukota Kecamatan
- Batas Administrasi**
- - - - - Batas Kecamatan
 - Batas Desa/Kelurahan
- Pusat Kegiatan**
- Pusat Kegiatan Nasional (PKN)
 - Pusat Kegiatan Lokal (PKL)
 - ▲ Pusat Pelayanan Kawasan (PPK)
- Stasiun Kereta Api**
- Terminal Barang
- Terminal**
- Terminal Penumpang Tipe B
 - Terminal Penumpang Tipe C
- JARINGAN JALAN**
- Jalan Nasional
 - Jalan Provinsi
 - Jaringan Kereta Api
 - Jalan Kabupaten

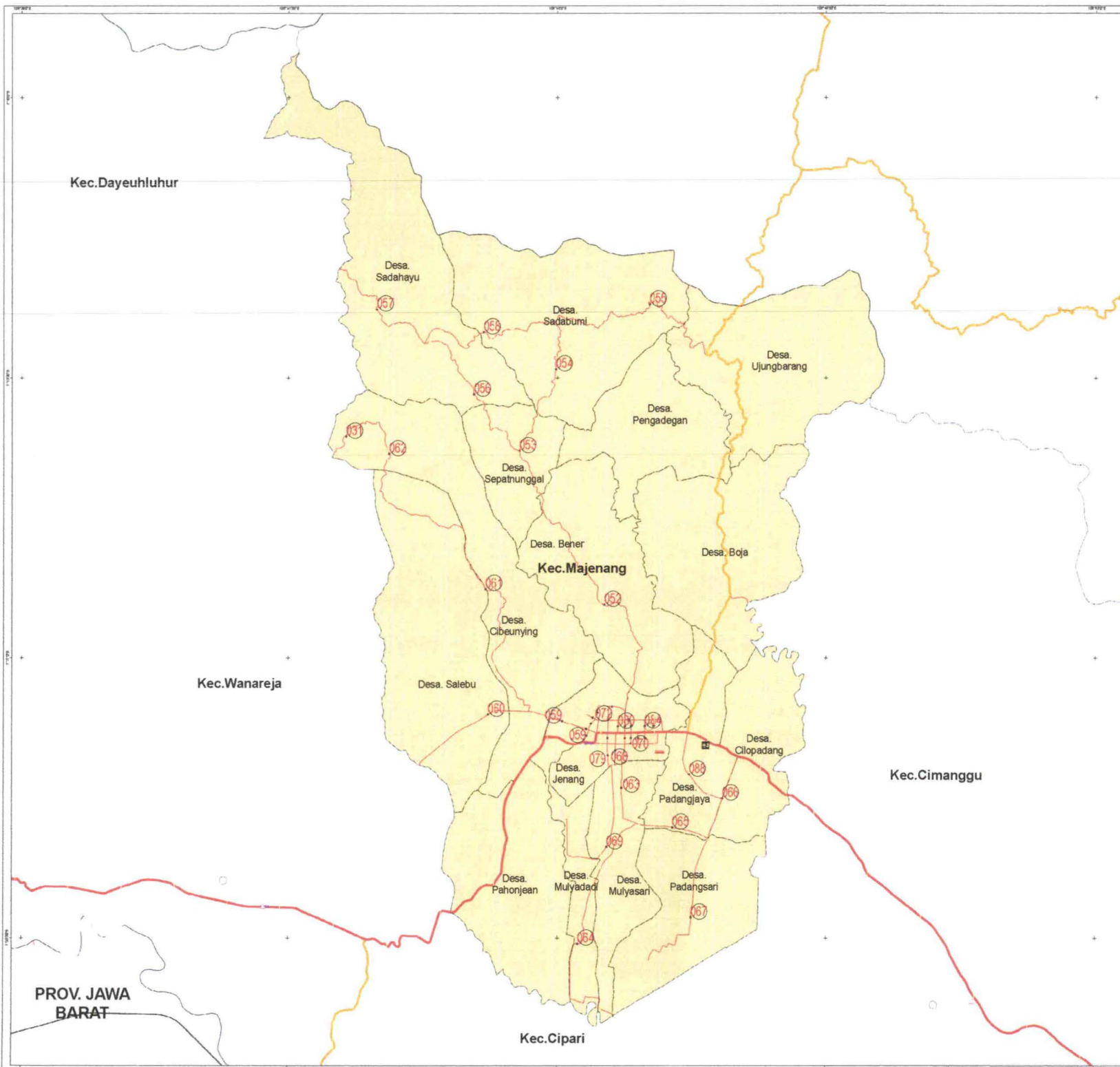
DIAGRAM LOKASI



SUMBER DATA DAN RIWAYAT PETA
1. Peta Rupa Bumi Indonesia Skala 1:25000
2. SK Bupati Cilacap Nomor 100/100/2022 tentang Penetapan Ruas Jalan Menurut Statusnya Sebagai Jalan Nasional
3. SK Gubernur Jawa Tengah Nomor 622/11 Tahun 2022 tentang Penetapan Ruas Jalan dan Jaringan Kereta Api Primer-2 dan Jalan Kolektor Primer-3 Sebagai Jalan Provinsi di Provinsi Jawa Tengah
4. Peraturan Daerah Kabupaten Cilacap Nomor 1 Tahun 2021 tentang Perubahan atas Peraturan Daerah Nomor 9 Tahun 2011 tentang Rencana Tata Ruang Wilayah Kabupaten Cilacap Tahun 2011-2031

Pj. BUPATI CILACAP,

YUNITA DYAH SUMINAR



PROV. JAWA
BARAT



**PEMERINTAH KABUPATEN CILACAP
DINAS PEKERJAAN UMUM
DAN PENATAAN RUANG**

LAMPIRAN II
KEPUTUSAN BUPATI CILACAP NOMOR 620/346/171 TAHUN 2023
TENTANG
PENETAPAN RUAS JALAN MENURUT STATUSNYA SEBAGAI
JALAN KABUPATEN DI KABUPATEN CILACAP

**PETA JARINGAN JALAN KABUPATEN
KECAMATAN CIMANGGU**



Proyeksi : Universal Transverse Mercator
Sistem Grid : Grid Geografis dan Grid UTM Zona 49 S
Datum Horizontal : Datum WGS 1984
Datum Vertikal : Geoid EGM 2008

KETERANGAN :

Ibukota Pemerintahan

- Ibukota Kabupaten
- Ibukota Kecamatan

Batas Administrasi

- Batas Kecamatan
- Batas Desa/Kelurahan

Pusat Kegiatan

- Pusat Kegiatan Nasional (PKN)
- Pusat Kegiatan Lokal (PKL)

Stasiun Kereta Api

- Stasiun Kereta Api
- Terminal Barang

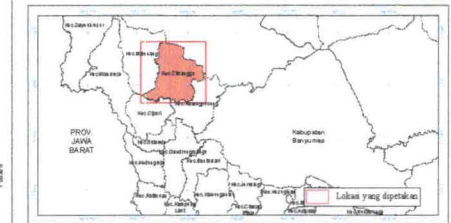
Terminal

- Terminal Penumpang Tipe B
- Terminal Penumpang Tipe C

JARINGAN JALAN

- Jalan Nasional
- Jalan Provinsi
- Jalan Kabupaten

DIAGRAM LOKASI

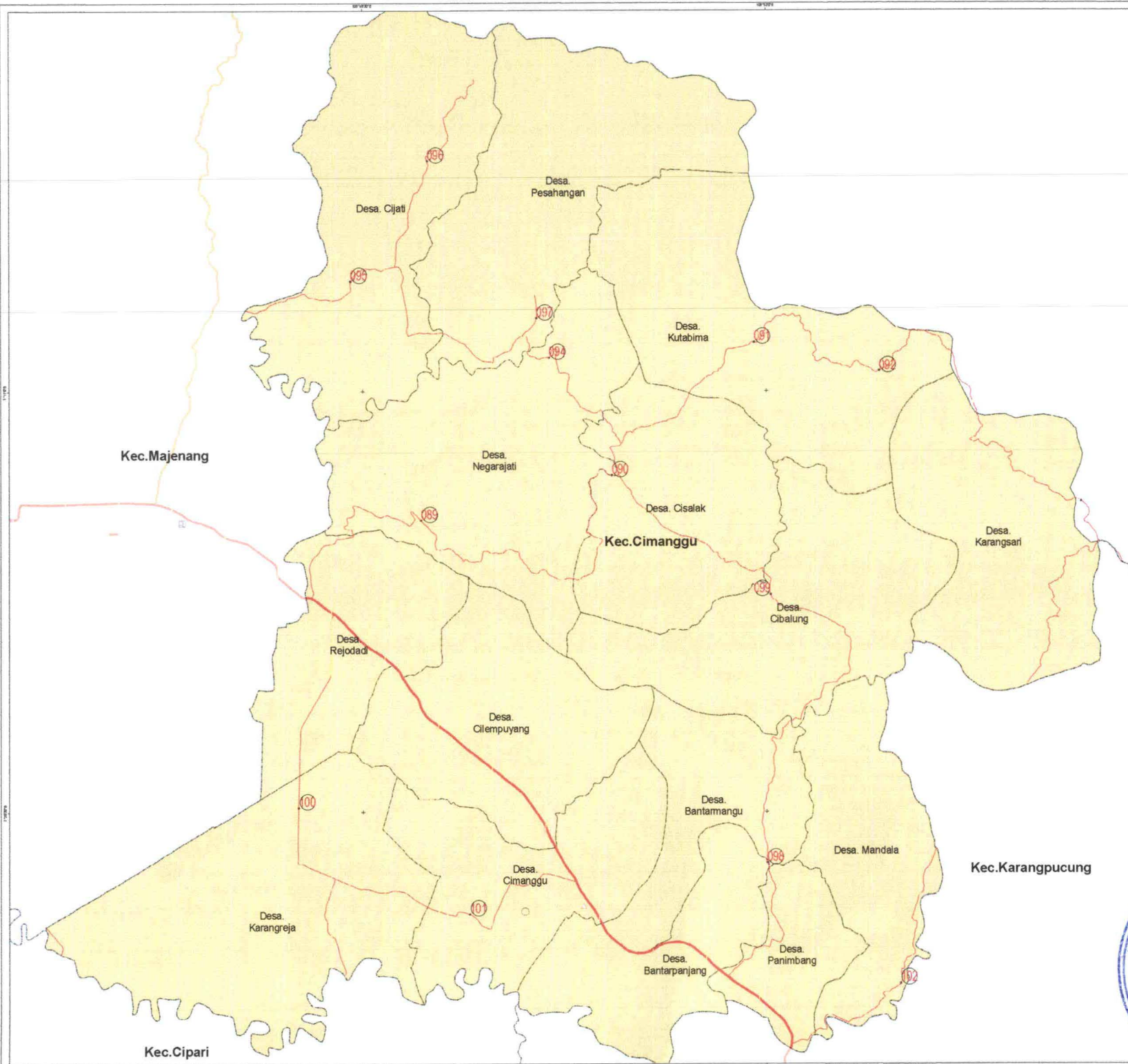


SUMBER DATA DAN RIWAYAT PETA:
1. Data Rupa Bumi Indonesia Skala 1:25000
2. Peraturan Presiden Republik Indonesia Nomor 168/M/2012 tentang
Pembentukan dan Pembagian Wilayah Administrasi Kabupaten dan Kota
3. Peraturan Presiden Republik Indonesia Nomor 171/M/2012 tentang
Pembentukan dan Pembagian Wilayah Administrasi Kabupaten dan Kota
4. Peraturan Daerah Kabupaten Cilacap Nomor 3 Tahun 2021 tentang Perubahan atas Peraturan
Daerah Kabupaten Cilacap Nomor 17 Tahun 2011 tentang Rencana Tata Ruang Wilayah Kabupaten Cilacap Tahun
2011-2035



Pi. BUPATI CILACAP,

YUNITA DYAH SUMINAR





LAMPIRAN II
KEPUTUSAN BUPATI CILACAP NOMOR 620/346/17/ TAHUN 2023
TENTANG
PENETAPAN RUAS JALAN MENURUT STATUSNYA SEBAGAI
JALAN KABUPATEN DI KABUPATEN CILACAP

**PETA JARINGAN JALAN KABUPATEN
KECAMATAN KARANGPUCUNG**

U SKALA : 1:20.000
0 25 50 100 Km

Proyeksi : Universal Transverse Mercator
Sistem Grid : Grid Geografis dan Grid UTM Zona 49 S
Datum Horizontal : Datum WGS 1984
Datum Vertikal : Geoid EGM 2008

KETERANGAN :

Ibukota Pemerintahan

- Ibukota Kabupaten
- Ibukota Kecamatan

Batas Administrasi

- Batas Kecamatan
- Batas Desa/Kelurahan

Pusat Kegiatan

- Pusat Kegiatan Nasional (PKN)
- Pusat Kegiatan Lokal (PKL)
- ▲ Pusat Pelayanan Kawasan (PPK)

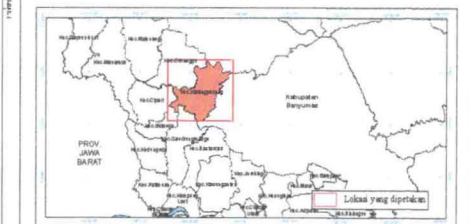
Terminal

- Terminal Penumpang Tipe C

JARINGAN JALAN

- Jalan Nasional
- Jalan Provinsi
- Jalan Kabupaten

DIAGRAM LOKASI

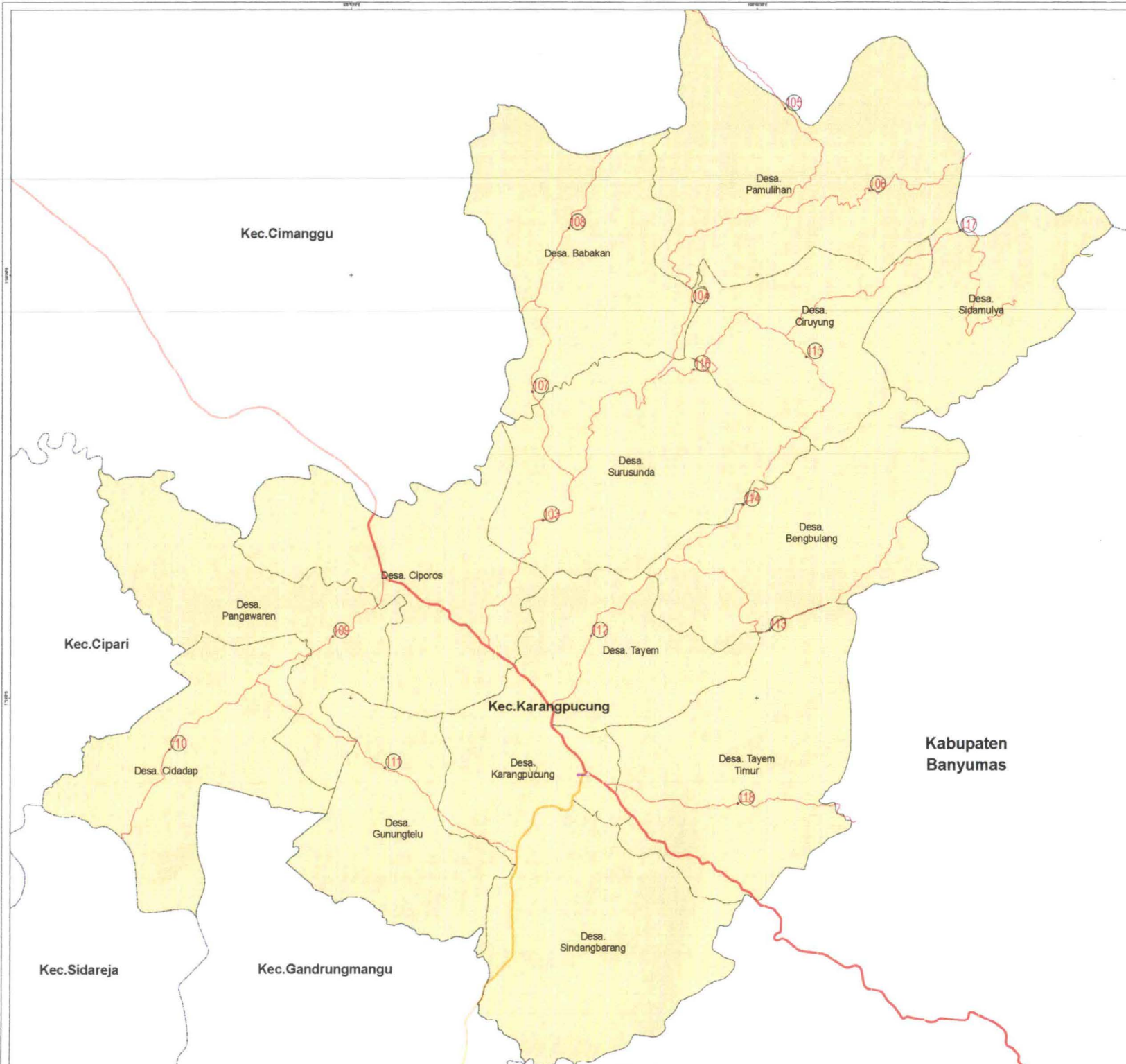


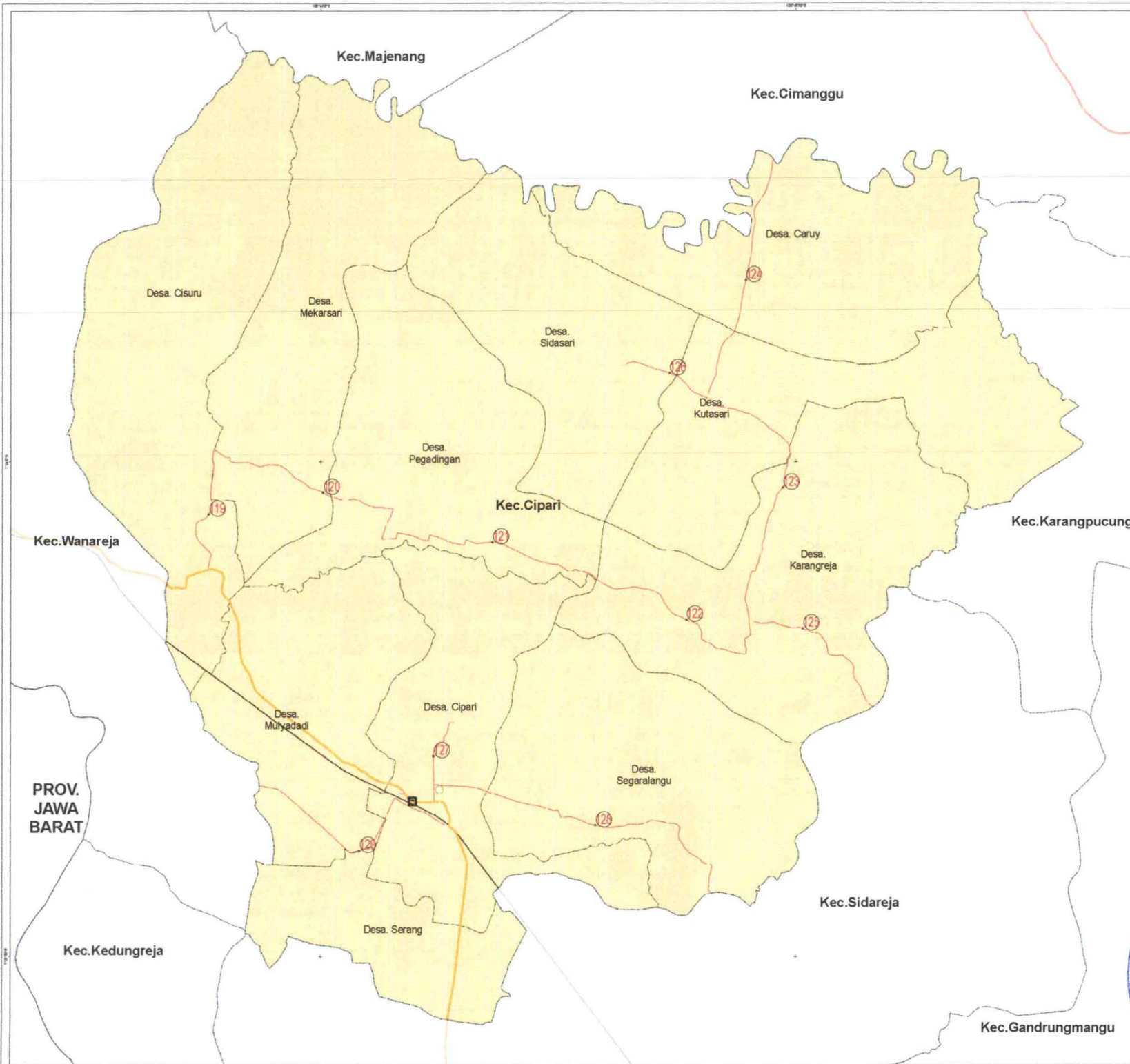
SUMBER DATA DAN RIWAYAT PETA:

1. Peta Rupa Bumi Indonesia Skala 1:25000
2. SK Menteri Pekerjaan Umum dan Reperumahan Rakyat Nomor 1688/KPTS/M/2022 tentang Penetapan Ruas Jalan Menurut Statusnya Sebagai Jalan Nasional
3. SK Gubernur Jawa Tengah Nomor 62/211 Tahun 2022 tentang Penetapan Ruas Jalan dan Jaringan Jalan Kawasan Koridor 3 dan Jalan Kolektor Primer-3 Sebagai Jalan Provinsi di Provinsi Jawa Tengah
4. Peraturan Daerah Kabupaten Cilacap Nomor 1 Tahun 2021 tentang Perubahan atas Peraturan daerah Nomor 9 Tahun 2011 tentang Rencana Tata Ruang Wilayah Kabupaten Cilacap Tahun 2011-2031

BUPATI CILACAP,

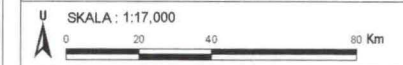
YUNITADYAH SUMINAR





LAMPIRAN II
 KEPUTUSAN BUPATI CILACAP NOMOR 620/34/17/TAHUN 2023
 TENTANG
 PENETAPAN RUAS JALAN MENURUT STATUSNYA SEBAGAI
 JALAN KABUPATEN DI KABUPATEN CILACAP

PETA JARINGAN JALAN KABUPATEN
KECAMATAN CIPARI

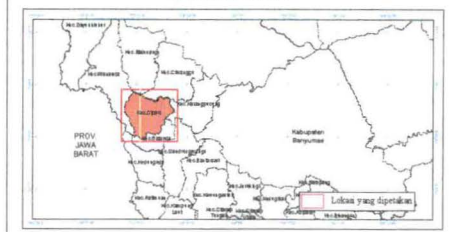


Proyeksi : Universal Transverse Mercator
 Sistem Grid : Grid Geografis dan Grid UTM Zona 49 S
 Datum Horizontal : Datum WGS 1984
 Datum Vertikal : Geoid EGM 2008

KETERANGAN :

- Ibukota Pemerintahan**
 - Ibukota Kabupaten
 - Ibukota Kecamatan
- Batas Administrasi**
 - - - - Batas Kecamatan
 - Batas Desa/Kelurahan
- Pusat Kegiatan**
 - Pusat Kegiatan Nasional (PKN)
 - Pusat Kegiatan Lokal (PKL)
 - ▲ Pusat Pelayanan Kawasan (PPK)
- Stasiun Kereta Api**
 - Stasiun Penumpang
- JARINGAN JALAN**
 - Jalan Nasional
 - Jalan Provinsi
 - Jaringan Kereta Api
 - Jalan Kabupaten

DIAGRAM LOKASI



SUMBER DATA DAN ACUAN PETA
 1. Peraturan Bupati Cilacap Nomor 125/2000
 2. SK Menteri Pekerjaan Umum dan Perumahan Rakyat Nomor 1688/KPTS/M/2022 tentang Penetapan Ruas Jalan Menurut Statusnya Sebagai Jalan Nasional
 3. SK Gubernur Jawa Tengah Nomor 622/11 Tahun 2022 tentang Penetapan Ruas Jalan dan Jaringan Jalan Kolektor Primer-2 dan Jalan Kolektor Primer-3 Sebagai Jalan Provinsi di Provinsi Jawa Tengah
 4. Peraturan Daerah Kabupaten Cilacap Nomor 11 Tahun 2021 tentang Perubahan atas Peraturan Daerah Nomor 9 Tahun 2011 tentang Rencana Tata Ruang Wilayah Kabupaten Cilacap Tahun 2011-2031


 Pj. BUPATI CILACAP,

 YUNITA DYAH SUMINAR



LAMPIRAN II
SURAT KEPUTUSAN NOMOR 620/ 346 /17/ TAHUN 2023
TENTANG
RUAS - RUAS JALAN KABUPATEN DI KABUPATEN CILACAP
**PETA JARINGAN JALAN KABUPATEN
KECAMATAN SIDAREJA**

U SKALA : 1:14,000
0 25 50 100 Km

Proyeksi : Universal Transverse Mercator
Sistem Grid : Grid Geografis dan Grid UTM Zona 49 S
Datum Horizontal : Datum WGS 1984
Datum Vertikal : Geoid EGM 2008

KETERANGAN :

Ibukota Pemerintahan

- Ibukota Kecamatan
- Ibukota Desa

Batas Administrasi

- Batas Kecamatan
- Batas Desa/Kelurahan

PUSAT KEGIATAN

- Pusat Kegiatan Nasional (PKN)
- Pusat Kegiatan Lokal (PKL)
- ▲ Pusat Pelayanan Kawasan (PPK)

Stasiun Kereta Api

- Stasiun Penumpang
- Terminal Barang

Terminal

- Terminal Penumpang Tipe C

JARINGAN JALAN

- Jalan Provinsi
- Jaringan Kereta Api
- Jalan Kabupaten

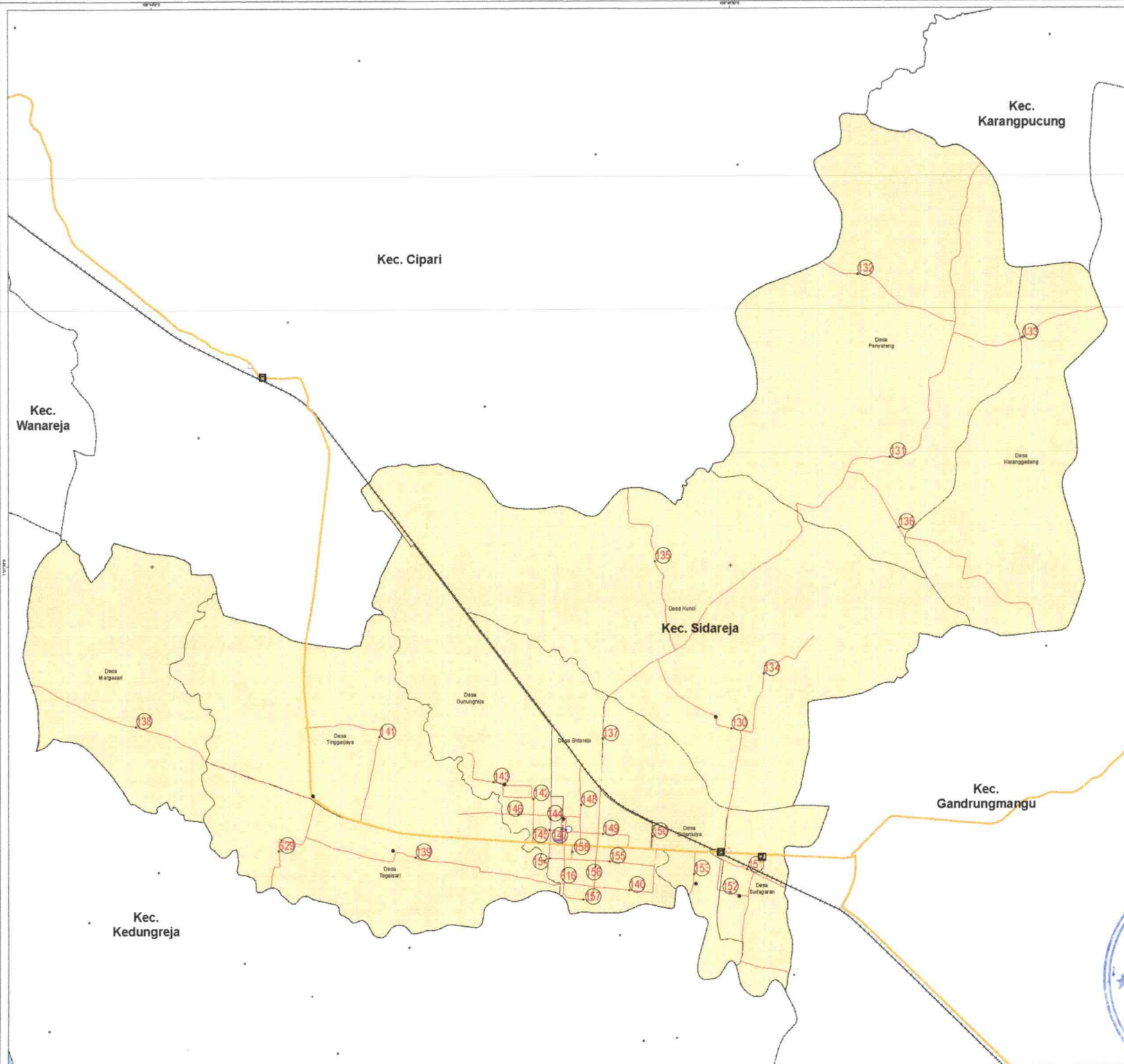
DIAGRAM LOKASI

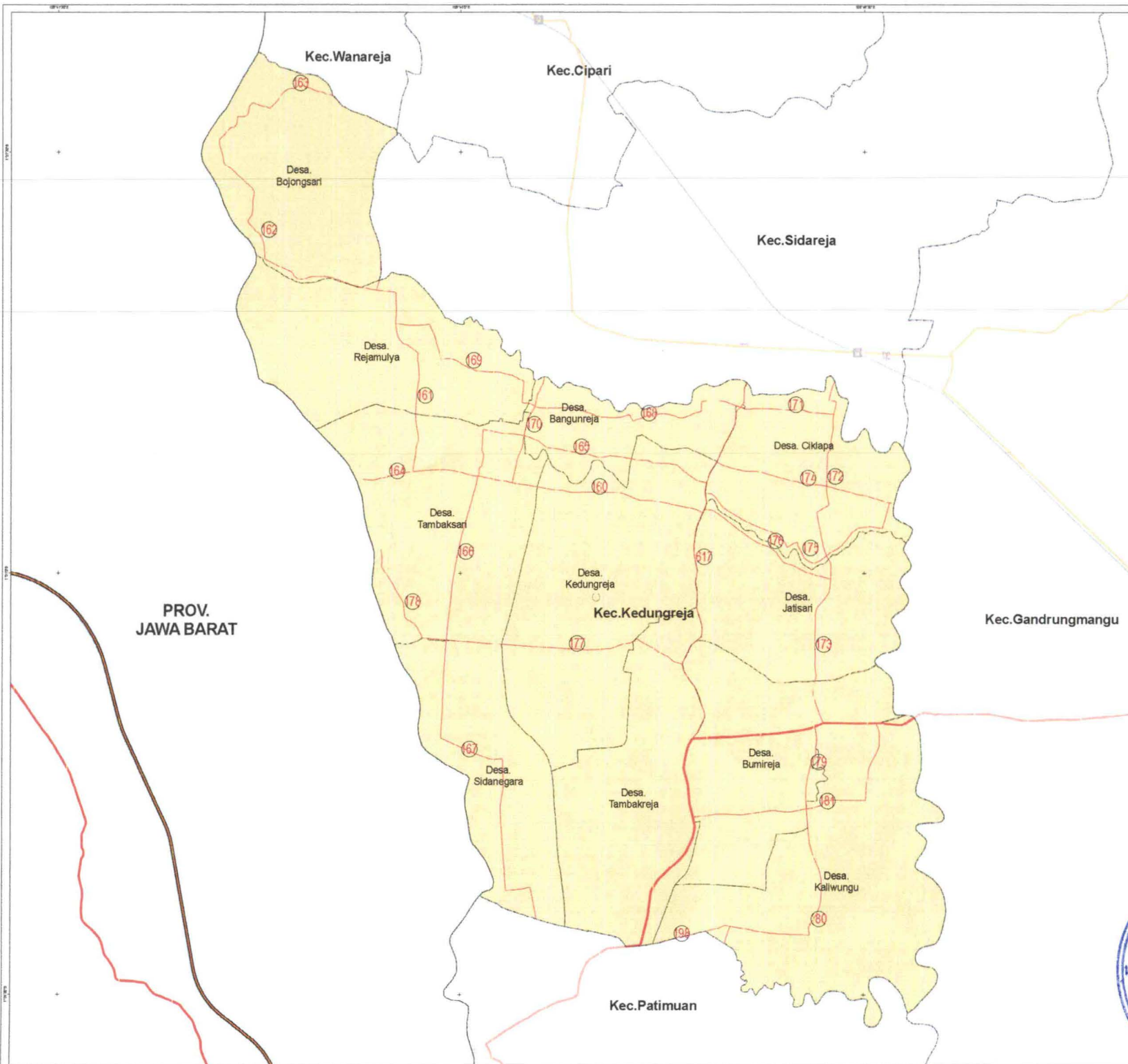


- SUMBER DATA DAN BAWAH PETA:**
1. Peta Rupa Bumi Indonesia Skala 1:25000
 2. SK Menteri Pekerjaan Umum dan Perumahan Rakyat Nomor 1688/KPTS/M/2022 tentang Pedoman Ruas Jalan Menurut Statusnya Sebagai Jalan Nasional
 3. SK Gubernur Jawa Barat Nomor 822/11 Tahun 2022 tentang Penetapan Ruas Jalan dan Jaringan Jalan Kolektor Primer-2 dan Jalan Kolektor Primer-3 Sebagai Jalan Provinsi di Provinsi Jawa Tengah
 4. Peraturan Daerah Kabupaten Cilacap Nomor 1 Tahun 2021 tentang Perubahan atas Peraturan daerah Nomor 9 Tahun 2011 tentang Rencana Tata Ruang Wilayah Kabupaten Cilacap Tahun 2011-2031

Pj. BUPATI CILACAP,

YUNITA DYAH SUMINAR





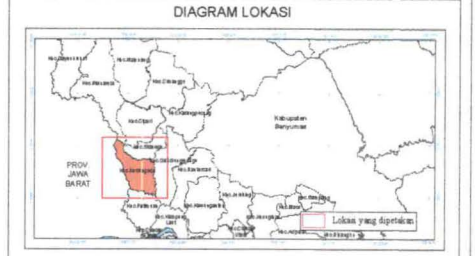
LAMPIRAN II
 KEPUTUSAN BUPATI CILACAP NOMOR 620/2021/17/TAHUN 2023
 TENTANG
 PENETAPAN RUAS JALAN MENURUT STATUSNYA SEBAGAI
 JALAN KABUPATEN DI KABUPATEN CILACAP

PETA JARINGAN JALAN KABUPATEN
KECAMATAN KEDUNGREJA

U
 SKALA : 1:20.000


Proyeksi : Universal Transverse Mercator
 Sistem Grid : Grid Geografis dan Grid UTM Zona 49 S
 Datum Horizontal : Datum WGS 1984
 Datum Vertikal : Geoid EGM 2008

- KETERANGAN :**
- Ibukota Pemerintahan**
 - Ibukota Kabupaten
 - Ibukota Kecamatan
 - Batas Administrasi**
 - Batas Kecamatan
 - Batas Desa/Kelurahan
 - Pusat Kegiatan**
 - Pusat Kegiatan Nasional (PKN)
 - Pusat Kegiatan Lokal (PKL)
 - ▲ Pusat Pelayanan Kawasan (PPK)
 - Pelabuhan**
 - ± Pelabuhan Penyeberangan Kelas III
 - Stasiun Kereta Api**
 - Stasiun Penumpang
 - Terminal Barang
 - Terminal**
 - Terminal Penumpang Tipe C
 - JARINGAN JALAN**
 - Jalan Nasional
 - Jalan Tol
 - Jalan Provinsi
 - Jaringan Kereta Api
 - Jalan Kabupaten



SUMBER DATA DAN RIWAYAT PETA:
 1. Peta Rupa Bumi Kabupaten Cilacap, 1:25000
 2. Sk. Menteri Pekerjaan Umum tentang Perubahan Rakyat Nomor 1886/KPTS/M/2022 tentang Penetapan Ruas Jalan Menurut Statusnya Sebagai Jalan Nasional
 3. Sk. Gubernur Jawa Tengah Nomor 222/11 Tahun 2022 tentang Penetapan Ruas Jalan dan Jaringan Jalan Kolektor Primer-2 dan Jalan Kolektor Primer-3 Sebagai Jalan Provinsi di Provinsi Jawa Tengah
 4. Peraturan Daerah Kabupaten Cilacap Nomor 11 Tahun 2021 tentang Perubahan atas Peraturan Daerah Nomor 9 Tahun 2011 tentang Rencana Tata Ruang Wilayah Kabupaten Cilacap Tahun 2012-2031


 B. BUPATI CILACAP,
 YUNITA DYAH SUMINAR



LAMPIRAN II
KEPUTUSAN BUPATI CILACAP NOMOR 620/41/17/ TAHUN 2023
TENTANG
PENETAPAN RUAS JALAN MENURUT STATUSNYA SEBAGAI
JALAN KABUPATEN DI KABUPATEN CILACAP

**PETA JARINGAN JALAN KABUPATEN
KECAMATAN PATIMUAN**

U SKALA : 1:16,000
0 20 40 80 Km

Proyeksi : Universal Transverse Mercator
Sistem Grid : Grid Geografis dan Grid UTM Zona 49 S
Datum Horizontal : Datum WGS 1984
Datum Vertikal : Geoid EGM 2008

KETERANGAN :

Ibukota Pemerintahan

- Ibukota Kabupaten
- Ibukota Kecamatan

Batas Administrasi

- Batas Kecamatan
- Batas Desa/Kelurahan

Pusat Kegiatan

- Pusat Kegiatan Nasional (PKN)
- Pusat Kegiatan Lokal (PKL)
- △ Pusat Pelayanan Kawasan (PPK)

Pelabuhan

- ± Pelabuhan Penyeberangan Kelas III

Terminal

- Terminal Penumpang Tipe C

JARINGAN JALAN

- Jalan Nasional
- Jalan Tol
- Jalan Kabupaten

DIAGRAM LOKASI



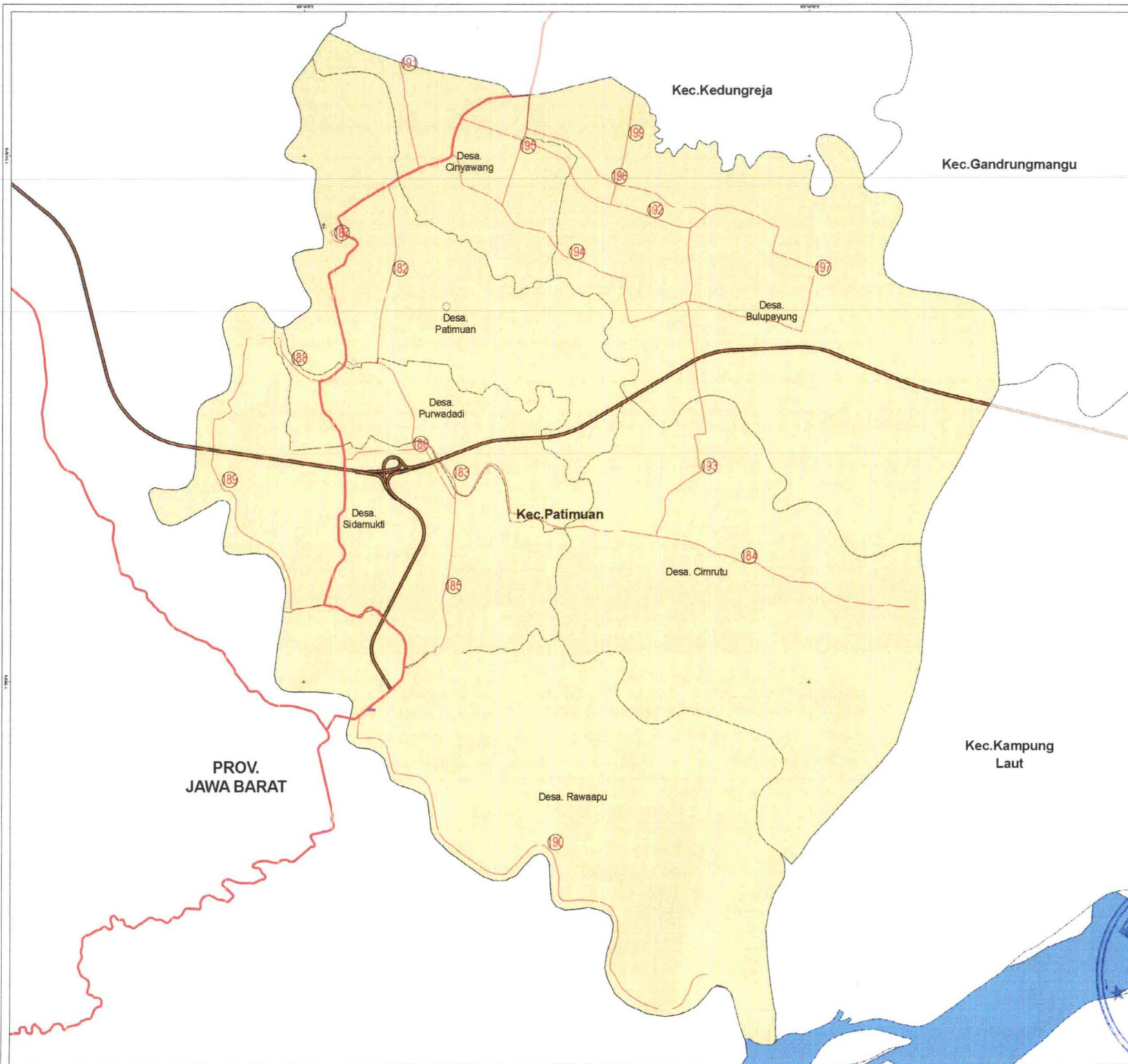
SUMBER DATA DAN RIWAYAT PETA:

1. Peta Rupa Bumi Indonesia Skala 1:25000
2. Keputusan Menteri Pekerjaan Umum dan Perumahan Rakyat Nomor 1688/KPTS/M/2022 tentang Penetapan Ruas Jalan Menurut Statusnya Sebagai Jalan Nasional
3. Peraturan Gubernur Jawa Tengah Nomor 622/11 Tahun 2022 tentang Penetapan Ruas Jalan dan Jaringan Jalan Kolektor Primer-2 dan Jalan Kolektor Primer-3 Sebagai Jalan Provinsi di Provinsi Jawa Tengah
4. Peraturan Daerah Kabupaten Cilacap Nomor 1 Tahun 2021 tentang Perubahan atas Peraturan daerah Nomor 9 Tahun 2011 tentang Rencana Tata Ruang Wilayah Kabupaten Cilacap Tahun 2013-2033



Pj. BUPATI CILACAP,

YUNITA DYAH SUMINAR



Kec.Kedungreja

Kec.Gandrungmangu

Kec.Patimuan

Kec.Kampung Laut

PROV. JAWA BARAT

Desa. Cinyawang

Desa. Bulupayung

Desa. Purwadadi

Desa. Sidamukti

Desa. Cimrutu

Desa. Rawaapu



**PEMERINTAH KABUPATEN CILACAP
DINAS PEKERJAAN UMUM
DAN PENATAAN RUANG**

LAMPIRAN II
KEPUTUSAN BUPATI CILACAP NOMOR 620/346/17/ TAHUN 2023
TENTANG
PENETAPAN RUAS JALAN MENURUT STATUSNYA SEBAGAI
JALAN KABUPATEN DI KABUPATEN CILACAP

**PETA JARINGAN JALAN KABUPATEN
KECAMATAN GANDRUNGMANGU**

U SKALA : 1:28.000
0 25 50 100 Km

Proyeksi : Universal Transverse Mercator
Sistem Grid : Grid Geografis dan Grid UTM Zona 49 S
Datum Horizontal : Datum WGS 1984
Datum Vertikal : Geoid EGM 2008

KETERANGAN :

Ibukota Pemerintahan

- Ibukota Kabupaten
- Ibukota Kecamatan

Batas Administrasi

- Batas Kecamatan
- Batas Desa/Kelurahan

Pusat Kegiatan

- Pusat Kegiatan Nasional (PKN)
- Pusat Kegiatan Lokal (PKL)
- ▲ Pusat Pelayanan Kawasan (PPK)

Stasiun Kereta Api

- Stasiun Penumpang
- Terminal Barang

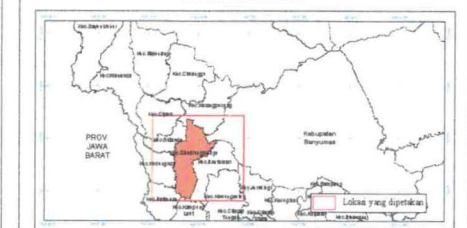
Terminal

- Terminal Penumpang Tipe C

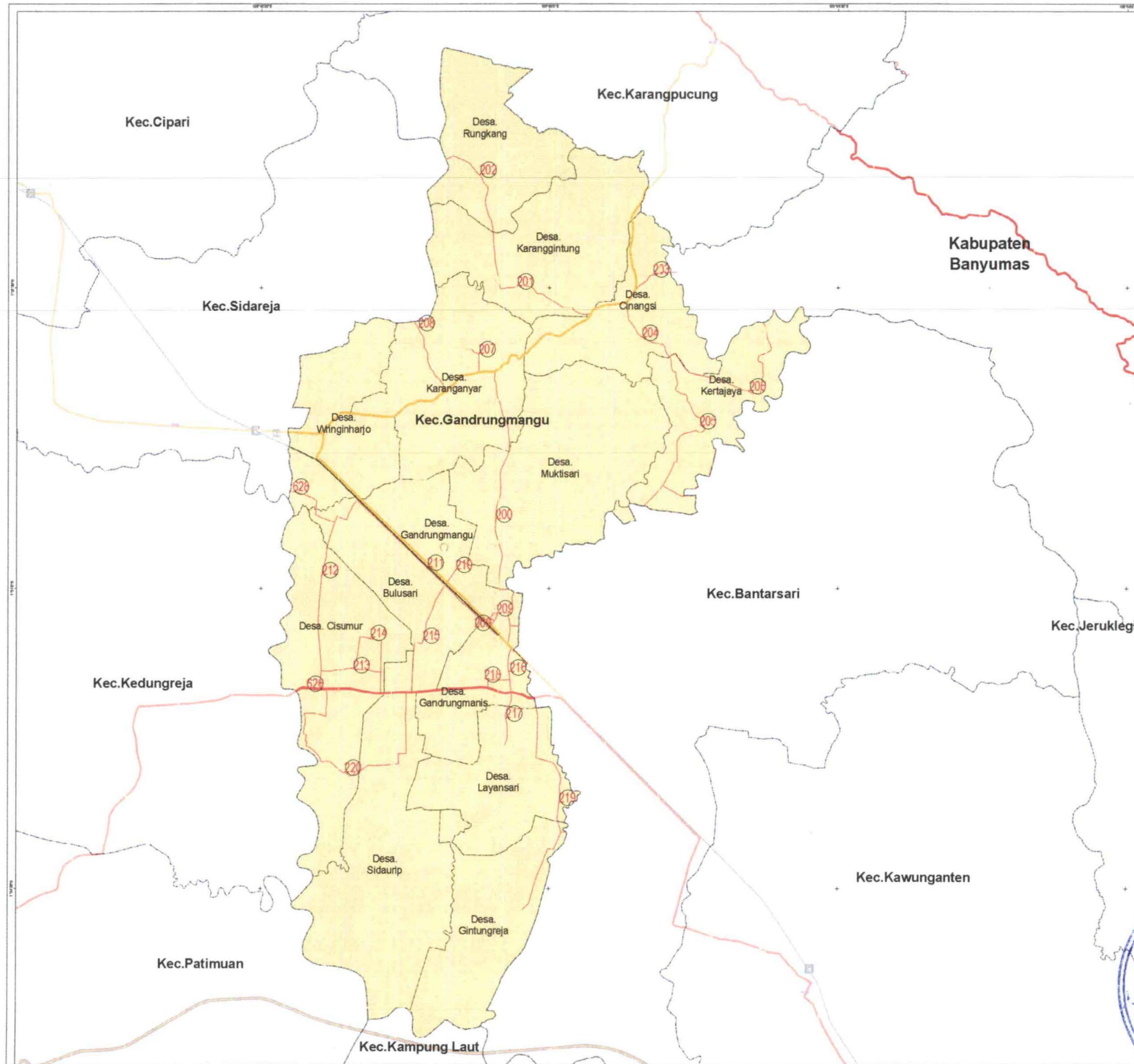
JARINGAN JALAN

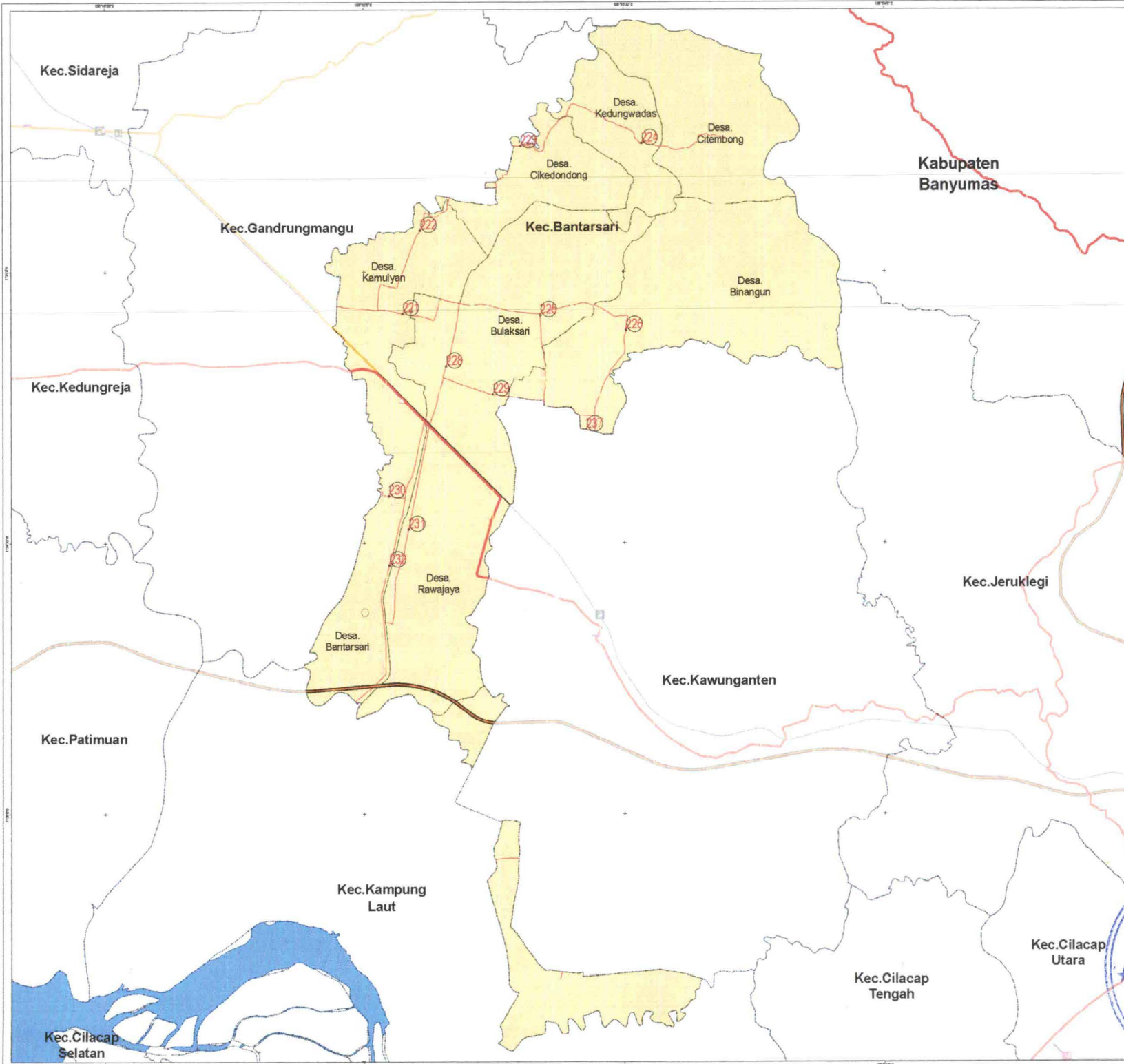
- Jalan Nasional
- Jalan Tol
- Jalan Provinsi
- Jaringan Kereta Api
- Jalan Kabupaten

DIAGRAM LOKASI



- SUMBER DATA DAN RIWAYAT PETA
1. Peta Rupa Bumi Cilacap Skala 1:25000
 2. SK Menteri Pekerjaan Umum dan Perumahan Rakyat Nomor 1688/KPTS/M/2022 tentang Penetapan Ruas Jalan Menurut Statusnya Sebagai Jalan Nasional
 3. SK Gubernur Jawa Tengah Nomor 322/11 Tahun 2022 tentang Penetapan Ruas Jalan dan Jaringan Kereta Api Primer dan Jalan Kolektor Primer-3 Sebagai Jalan Provinsi di Provinsi Jawa Tengah
 4. Peraturan Daerah Kabupaten Cilacap Nomor 1 Tahun 2021 tentang Perubahan atas Peraturan daerah Nomor 9 Tahun 2011 tentang Rencana Tata Ruang Wilayah Kabupaten Cilacap Tahun 2011-2031





**PEMERINTAH KABUPATEN CILACAP
DINAS PEKERJAAN UMUM
DAN PENATAAN RUANG**

LAMPIRAN II
KEPUTUSAN BUPATI CILACAP NOMOR 620/346/17/ TAHUN 2023
TENTANG
PENETAPAN RUAS JALAN MENURUT STATUSNYA SEBAGAI
JALAN KABUPATEN DI KABUPATEN CILACAP

**PETA JARINGAN JALAN KABUPATEN
KECAMATAN BANTARSARI**

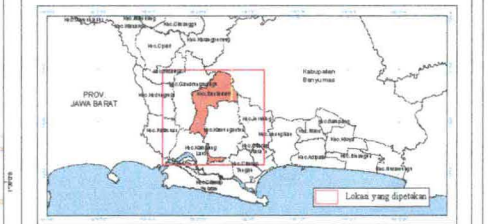


Proyeksi : Universal Transverse Mercator
Sistem Grid : Grid Geografis dan Grid UTM Zona 49 S
Datum Horizontal : Datum WGS 1984
Datum Vertikal : Geoid EGM 2008

KETERANGAN :

- | | |
|-----------------------------|---------------------------|
| Ibukota Pemerintahan | Batas Administrasi |
| ■ Ibukota Kabupaten | --- Batas Kecamatan |
| ○ Ibukota Kecamatan | --- Batas Desa/Kelurahan |
- Pusat Kegiatan**
- Pusat Kegiatan Nasional (PKN)
 - Pusat Kegiatan Lokal (PKL)
 - ▲ Pusat Pelayanan Kawasan (PPK)
- Bandara**
- + Bandara Udara Pengumpan
- Pelabuhan**
- ± Pelabuhan Penyeberangan Kelas III
- Stasiun Kereta Api**
- Stasiun Barang
 - Stasiun Penumpang
 - Terminal Barang
- Terminal**
- Terminal Khusus
 - Terminal Penumpang Tipe C
- JARINGAN JALAN**
- Jalan Nasional
 - Jalan Tol
 - Jalan Provinsi
 - Jaringan Kereta Api
 - Jalan Kabupaten

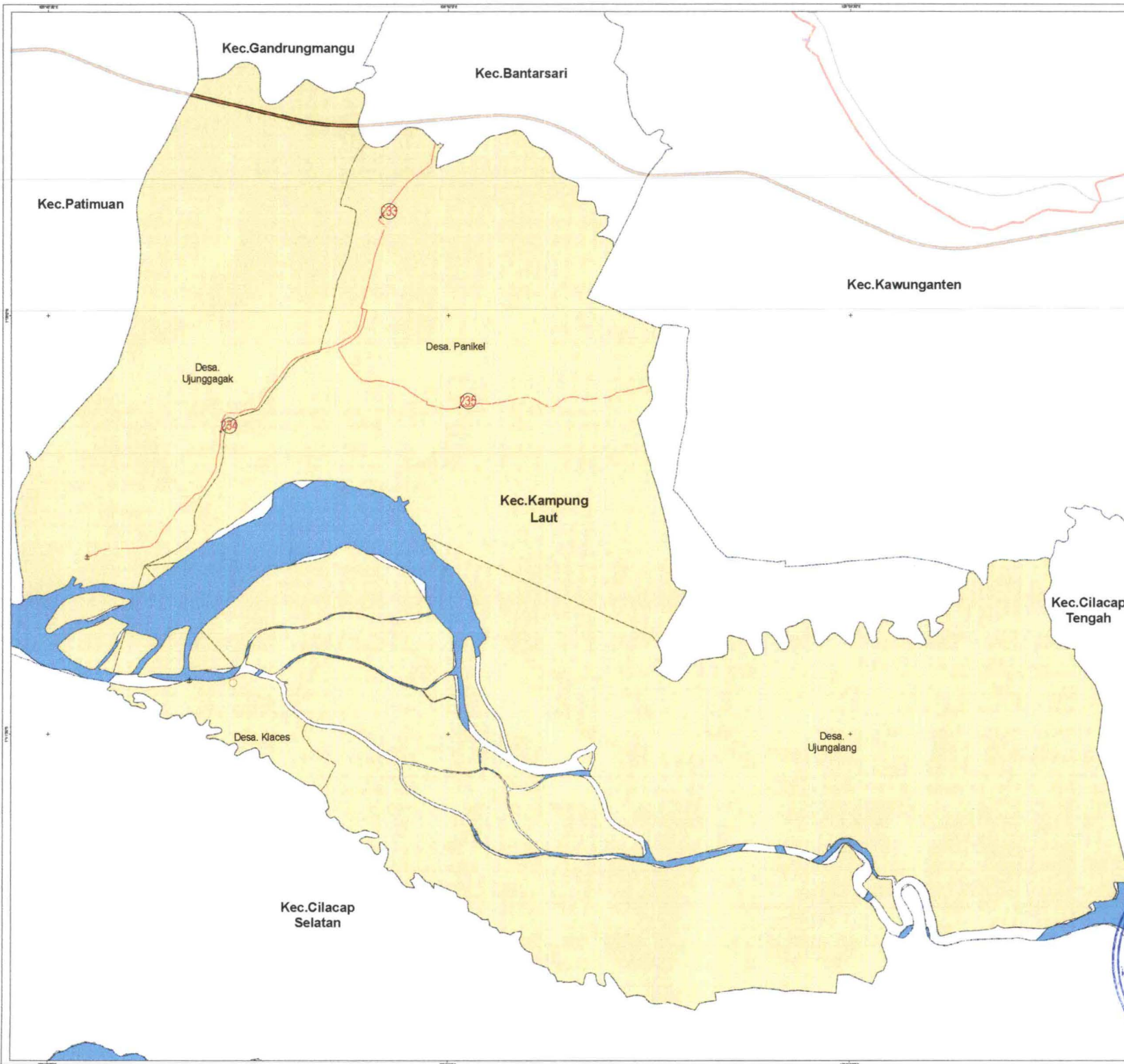
DIAGRAM LOKASI



- SUMBER DATA DAN INDIKATOR PETA**
1. Peta Rupa Bumi Indonesia, Skala 1:25000
 2. SK Menteri Pekerjaan Umum dan Perumahan Rakyat Nomor 1688/KPTS/M/2022 tentang Penetapan Ruas Jalan Menurut Statusnya Sebagai Jalan Nasional
 3. SK Gubernur Jawa Tengah Nomor 622/11 Tahun 2022 tentang Penetapan Ruas Jalan dan Jaringan Jalan Kolektor Primer 2 dan Jalan Kolektor Primer 3 Sebagai Jalan Provinsi di Provinsi Jawa Tengah
 4. Peraturan Daerah Kabupaten Cilacap Nomor 1 Tahun 2021 tentang Perubahan atas Peraturan Daerah Kabupaten Cilacap Nomor 11 Tahun 2011 tentang Rencana Tata Ruang Wilayah Kabupaten Cilacap Tahun 2011-2035

PJ. BUPATI CILACAP,

YUNITA DYAN SUMINAR



PEMERINTAH KABUPATEN CILACAP
DINAS PEKERJAAN UMUM
DAN PENATAAN RUANG

LAMPIRAN II
 KEPUTUSAN BUPATI CILACAP NOMOR 620/34/17/ TAHUN 2023
 TENTANG
 PENETAPAN RUAS JALAN MENURUT STATUSNYA SEBAGAI
 JALAN KABUPATEN DI KABUPATEN CILACAP

PETA JARINGAN JALAN KABUPATEN
KECAMATAN KAMPUNG LAUT



Proyeksi : Universal Transverse Mercator
 Sistem Grid : Grid Geografis dan Grid UTM Zona 49 S
 Datum Horizontal : Datum WGS 1984
 Datum Vertikal : Geoid EGM 2008

KETERANGAN :

Ibukota Pemerintahan

- Ibukota Kabupaten
- Ibukota Kecamatan

Batas Administrasi

- - - - - Batas Kecamatan
- - - - - Batas Desa/Kelurahan

Pusat Kegiatan

- Pusat Kegiatan Nasional (PKN)
- Pusat Kegiatan Lokal (PKL)
- ▲ Pusat Pelayanan Kawasan (PPK)

Pelabuhan

- ± Pelabuhan Penyeberangan Kelas III

Stasiun Kereta Api

- Stasiun Penumpang

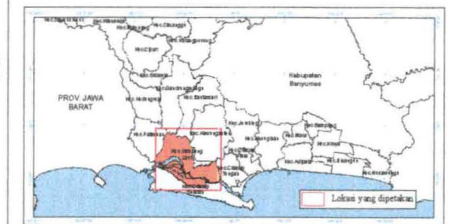
Terminal

- Terminal Penumpang Tipe C

JARINGAN JALAN

- Jalan Nasional
- Jalan Tol
- Jaringan Kereta Api
- Jalan Kabupaten

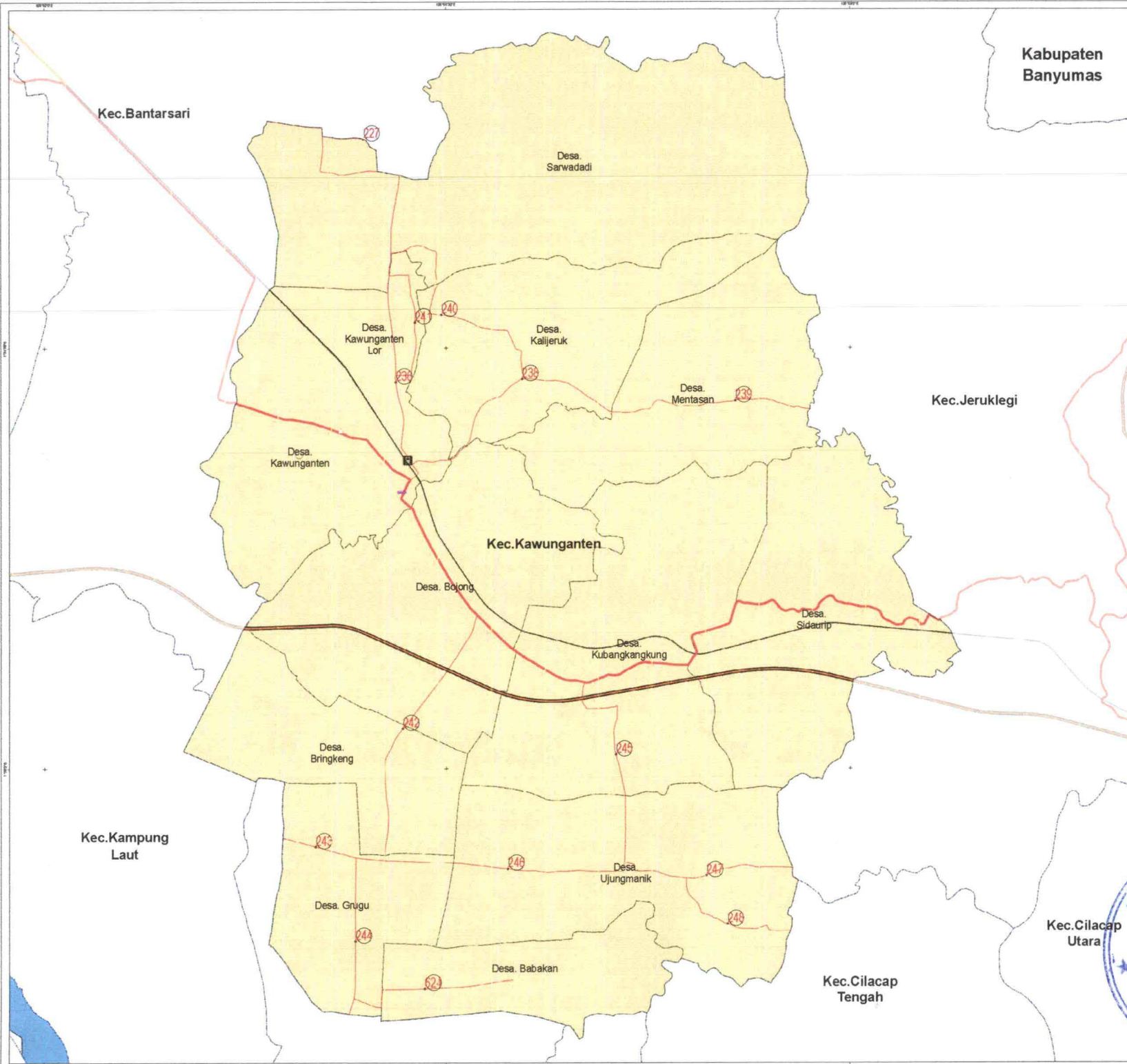
DIAGRAM LOKASI



- SUMBER DATA DAN WYAT PETA
1. Peta Raster dan Vektor Kabupaten Cilacap 1:25000
 2. SK Menteri Pekerjaan Umum dan Perumahan Rakyat Nomor 1688/KPTS/M/2022 tentang Penetapan Ruas Jalan Menurut Statusnya Sebagai Jalan Nasional
 3. SK Gubernur Jawa Tengah Nomor 622/11, Tahun 2022 tentang Penetapan Ruas Jalan dan Jaringan Jalan Kolektor Primer-3 dan Jalan Kolektor Primer-3 Sebagai Jalan Provinsi di Provinsi Jawa Tengah
 4. Peraturan Daerah Kabupaten Cilacap Nomor 11 Tahun 2021 tentang Perubahan atas Peraturan Daerah Nomor 9 Tahun 2011 tentang Rencana Tata Ruang Wilayah Kabupaten Cilacap Tahun 2011-2021

P. BUPATI CILACAP,

 YUNITA DYAH SUMINAR



Kabupaten Banyumas



PEMERINTAH KABUPATEN CILACAP
DINAS PEKERJAAN UMUM
DAN PENATAAN RUANG

LAMPIRAN II
 KEPUTUSAN BUPATI CILACAP NOMOR 620/177 TAHUN 2023
 TENTANG
 PENETAPAN RUAS JALAN MENURUT STATUSNYA SEBAGAI
 JALAN KABUPATEN DI KABUPATEN CILACAP

PETA JARINGAN JALAN KABUPATEN
KECAMATAN KAWUNGANTEN



Proyeksi : Universal Transverse Mercator
 Sistem Grid : Grid Geografis dan Grid UTM Zona 49 S
 Datum Horizontal : Datum WGS 1984
 Datum Vertikal : Geoid EGM 2008

KETERANGAN :

- Ibukota Pemerintahan**
- Ibukota Kabupaten
- Ibukota Kecamatan
- Batas Administrasi**
- - - - - Batas Kecamatan
- - - - - Batas Desa/Kelurahan
- Pusat Kegiatan**
- Pusat Kegiatan Nasional (PKN)
- Pusat Kegiatan Lokal (PKL)
- △ Pusat Pelayanan Kawasan (PPK)
- Pelabuhan**
- ± Pelabuhan Penyeberangan Kelas III
- Stasiun Kereta Api**
- Stasiun Penumpang
- Terminal**
- Terminal Penumpang Tipe C
- JARINGAN JALAN**
- Jalan Nasional
- Jalan Tol
- Jalan Provinsi
- Jaringan Kereta Api
- Jalan Kabupaten

DIAGRAM LOKASI



- SUMBER DATA DAN RUMAH PETA
1. Peta Dupa Bumi Indonesia Skala 1:25000
 2. SK Menteri Pekerjaan Umum dan Perumahan Rakyat Nomor 1688/KPTS/M/2022 tentang Penetapan Ruas Jalan Menurut Statusnya Sebagai Jalan Nasional
 3. SK Gubernur Jawa Tengah Nomor 622/1 Tahun 2022 tentang Penetapan Ruas Jalan dan Jaringan Jalan Kolektor Primer-2 dan Jalan Kolektor Primer-3 Sebagai Jalan Provinsi di Provinsi Jawa Tengah
 4. Peraturan Daerah Kabupaten Cilacap Nomor 1 Tahun 2021 tentang Perubahan atas Peraturan Daerah Nomor 9 Tahun 2011 tentang Rencana Tata Ruang Wilayah Kabupaten Cilacap Tahun 2011-2031



PJ. BUPATI CILACAP,

YUNITA DYAH SUMINAR



LAMPIRAN II
KEPUTUSAN BUPATI CILACAP NOMOR 620/246/17/ TAHUN 2023
TENTANG
PENETAPAN RUAS JALAN MENURUT STATUSNYA SEBAGAI
JALAN KABUPATEN DI KABUPATEN CILACAP

**PETA JARINGAN JALAN KABUPATEN
KECAMATAN JERUKLEGI**

U SKALA : 1:23.000
0 20 40 80 Km

Proyeksi : Universal Transverse Mercator
Sistem Grid : Grid Geografis dan Grid UTM Zona 49 S
Datum Horizontal : Datum WGS 1984
Datum Vertikal : Geoid EGM 2008

KETERANGAN :

Ibukota Pemerintahan

- Ibukota Kabupaten
- Ibukota Kecamatan

Batas Administrasi

- Batas Kecamatan
- Batas Desa/Kelurahan

Pusat Kegiatan

- Pusat Kegiatan Nasional (PKN)
- Pusat Kegiatan Lokal (PKL)
- ▲ Pusat Pelayanan Kawasan (PPK)

Bandara

- + Bandara Udara Pengumpuan

Pelabuhan

- ± Pelabuhan Penyeberangan Kelas III

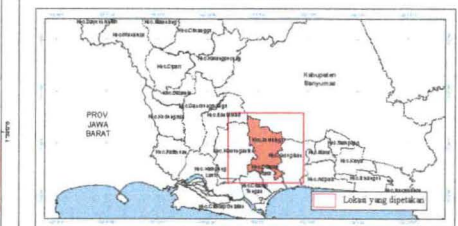
Stasiun Kereta Api

- Terminal Barang

JARINGAN JALAN

- Jalan Nasional
- Jalan Tol
- Jaringan Kereta Api
- Jalan Kabupaten

DIAGRAM LOKASI

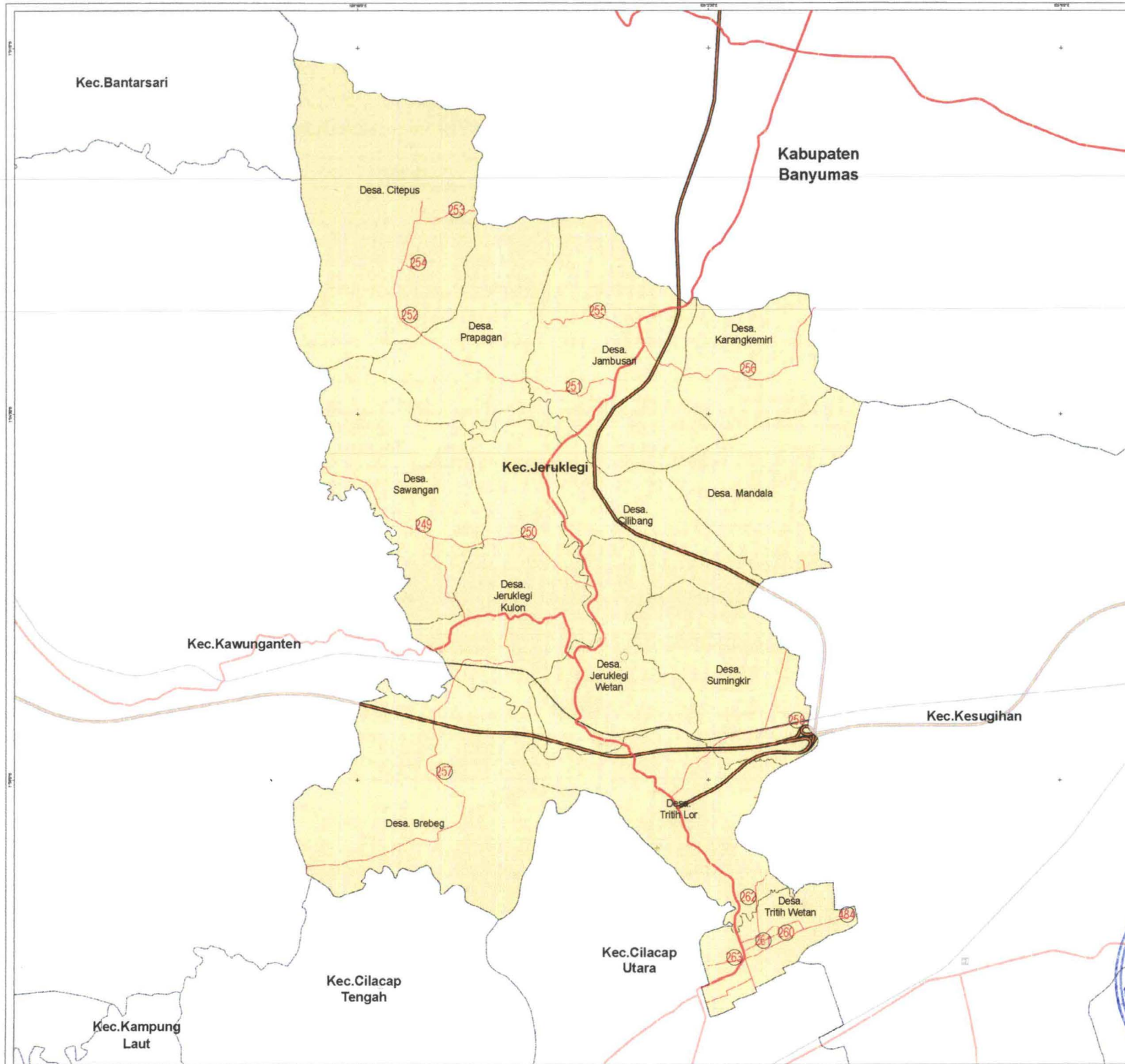


SUMBER DATA DAN WYAT PETA
1. Peta Kabupaten Cilacap Skala 1:25000
2. Peraturan Menteri Pekerjaan Umum dan Perumahan Rakyat Nomor 1688/KPTS/M/2022 tentang Penetapan Ruas Jalan Menurut Statusnya Sebagai Jalan Nasional
3. SK Gubernur Jawa Tengah Nomor 629/11 Tahun 2022 tentang Penetapan Ruas Jalan dan Jaringan Jalan Kolektor Primer-2 dan Jalan Kolektor Primer-3 Sebagai Jalan Provinsi di Provinsi Jawa Tengah
4. Peraturan Daerah Kabupaten Cilacap Nomor 1 Tahun 2021 tentang Perubahan atas Peraturan daerah Nomor 9 Tahun 2011 tentang Rencana Tata Ruang Wilayah Kabupaten Cilacap Tahun 2011-2034



Pj. BUPATI CILACAP,

YUNITA DYAH SUMINAR



Kec. Bantarsari

Kabupaten Banyumas

Desa. Citepus

Desa. Prapagan

Desa. Karangkemiri

Kec. Jeruklegi

Desa. Sawangan

Desa. Mandala

Kec. Kawunganten

Desa. Jeruklegi Kulon

Desa. Cilibang

Kec. Kesugihan

Desa. Jeruklegi Wetan

Desa. Sumingkir

Kec. Cilacap Tengah

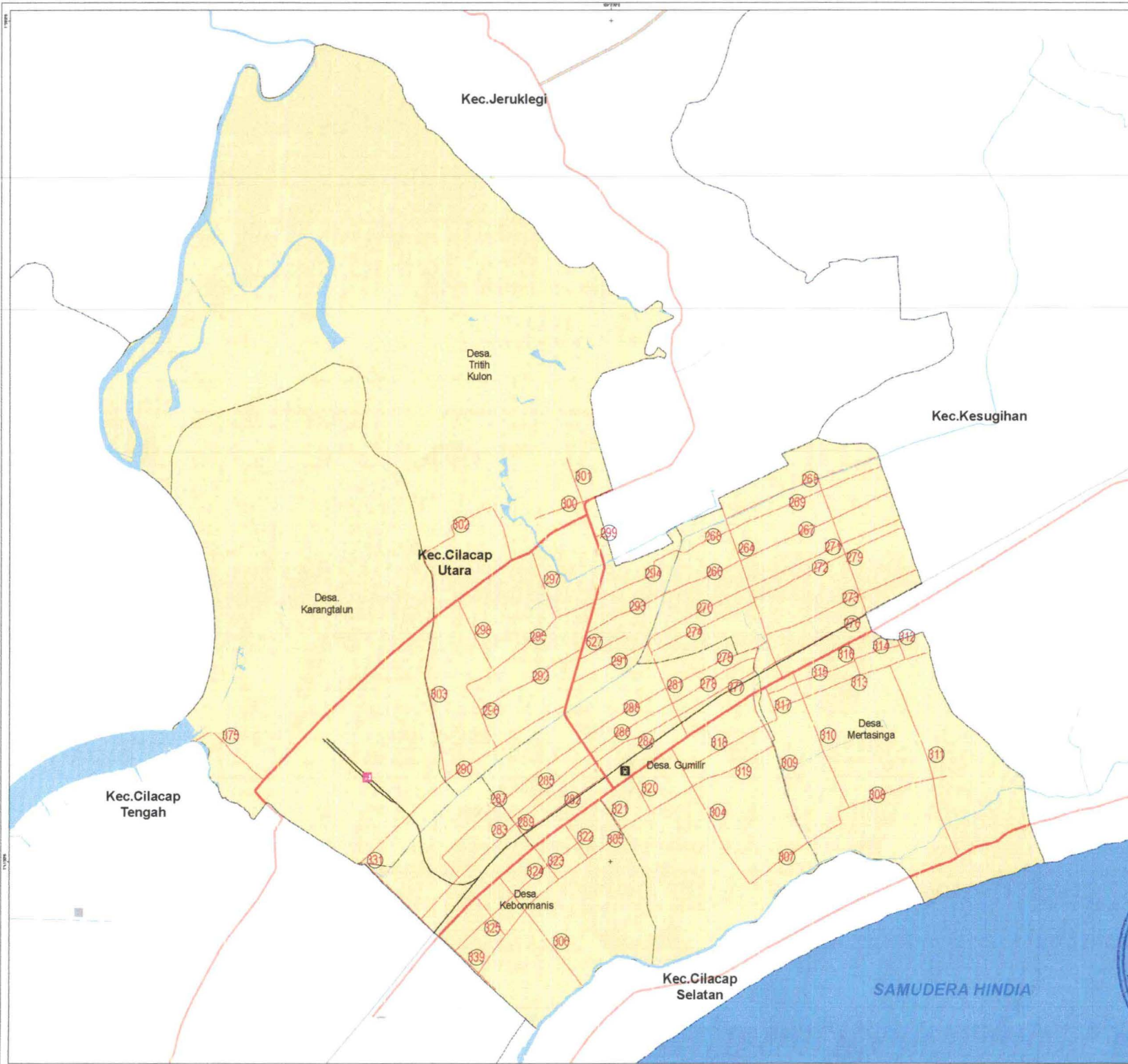
Kec. Cilacap Utara

Kec. Kampung Laut

Desa. Brebeg

Desa. Trith Lor

Desa. Trith Wetan



PEMERINTAH KABUPATEN CILACAP
DINAS PEKERJAAN UMUM
DAN PENATAAN RUANG

LAMPIRAN II
 KEPUTUSAN BUPATI CILACAP NOMOR 620/246/17/ TAHUN 2023
 TENTANG
 PENETAPAN RUAS JALAN MENURUT STATUSNYA SEBAGAI
 JALAN KABUPATEN DI KABUPATEN CILACAP

PETA JARINGAN JALAN KABUPATEN
KECAMATAN CILACAP UTARA



Proyeksi : Universal Transverse Mercator
 Sistem Grid : Grid Geografis dan Grid UTM Zona 49 S
 Datum Horizontal : Datum WGS 1984
 Datum Vertikal : Geoid EGM 2008

KETERANGAN :

- Ibukota Pemerintahan**
 - Ibukota Kabupaten
 - Ibukota Kecamatan
- Batas Administrasi**
 - Batas Kecamatan
 - Batas Desa/Kelurahan
- Pusat Kegiatan**
 - Pusat Kegiatan Nasional (PKN)
 - Pusat Kegiatan Lokal (PKL)
 - Pusat Pelayanan Kawasan (PPK)
- Bandara**
 - ✈ Bandara Udara Pengumpan
- Stasiun Kereta Api**
 - Stasiun Barang
 - Stasiun Penumpang
- Terminal**
 - Terminal Khusus
 - Terminal Penumpang Tipe A
- JARINGAN JALAN**
 - Jalan Nasional
 - Jalan Tol
 - Jaringan Kereta Api
 - Jalan Kabupaten

DIAGRAM LOKASI

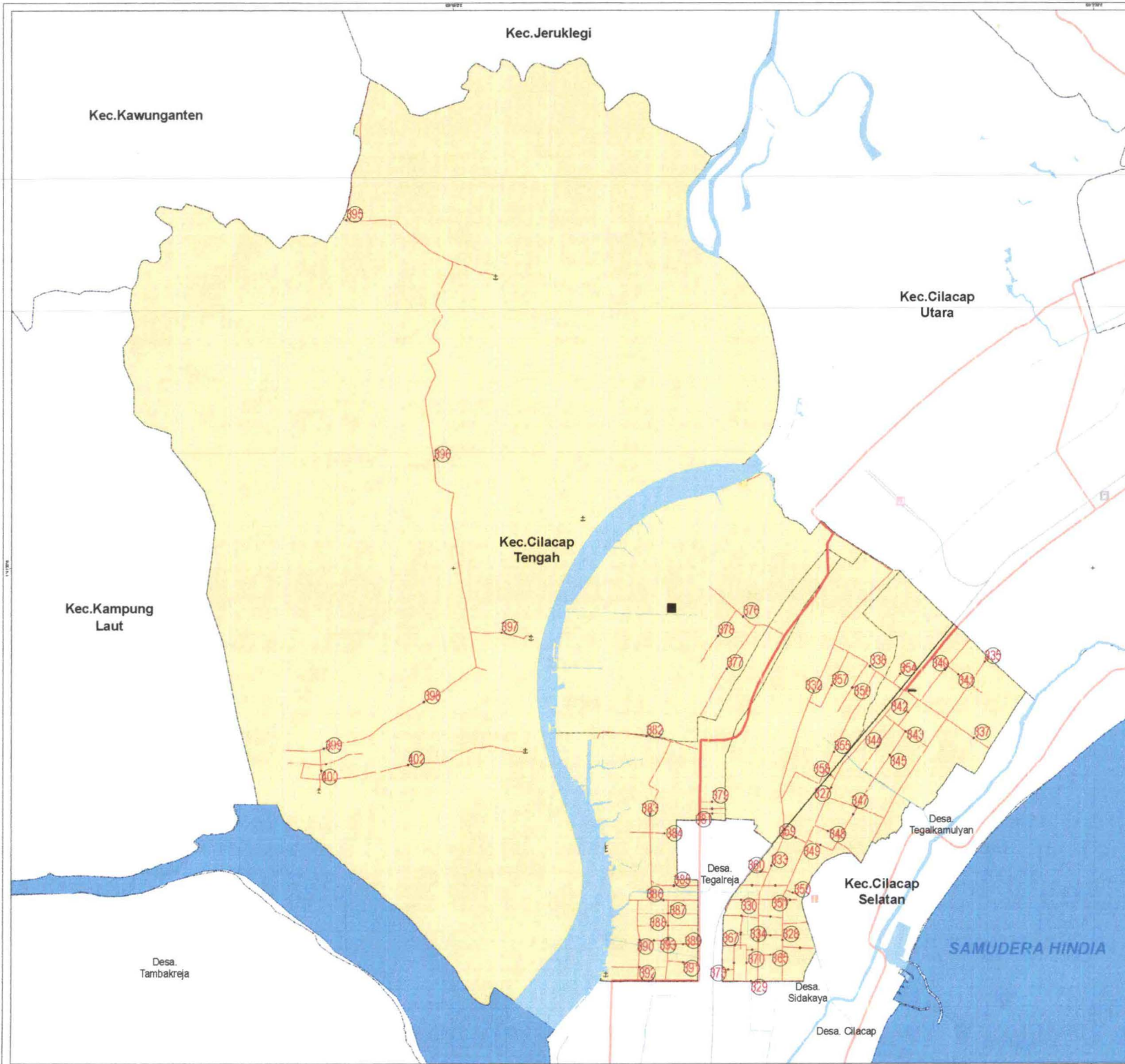


1. REFERENSI DATA DAN RIWAYAT PETA
2. Peraturan Daerah Kabupaten Cilacap Nomor 12/2000
3. Peraturan Pemerintah Nomor 16/2000 tentang Pembagian Fungsi Pemerintahan
4. Peraturan Menteri Pekerjaan Umum dan Perumahan Rakyat Nomor 16/2008 tentang Penetapan Ruas Jalan Menurut Statusnya Sebagai Jalan Nasional
5. Peraturan Menteri Pekerjaan Umum dan Perumahan Rakyat Nomor 16/2008 tentang Penetapan Ruas Jalan dan Jaringan Jalan Kolektor Primer dan Jalan Kolektor Primer-3 Sebagai Jalan Provinsi di Provinsi Jawa Tengah
6. Peraturan Daerah Kabupaten Cilacap Nomor 1 Tahun 2021 tentang Perubahan atas Peraturan Daerah Nomor 9 Tahun 2015 tentang Rencana Tata Ruang Wilayah Kabupaten Cilacap Tahun 2014-2021



PJ. BUPATI CILACAP,

 YUNITA DYAH SUMINAR



LAMPIRAN II
 KEPUTUSAN BUPATI CILACAP NOMOR 620/ /17/ TAHUN 2023
 TENTANG
 PENETAPAN RUAS JALAN MENURUT STATUSNYA SEBAGAI
 JALAN KABUPATEN DI KABUPATEN CILACAP

PETA JARINGAN JALAN KABUPATEN
KECAMATAN CILACAP TENGAH

U SKALA : 1:12,630
 0 25 50 100 Km

Proyeksi : Universal Transverse Mercator
 Sistem Grid : Grid Geografis dan Grid UTM Zona 49 S
 Datum Horizontal : Datum WGS 1984
 Datum Vertikal : Geoid EGM 2008

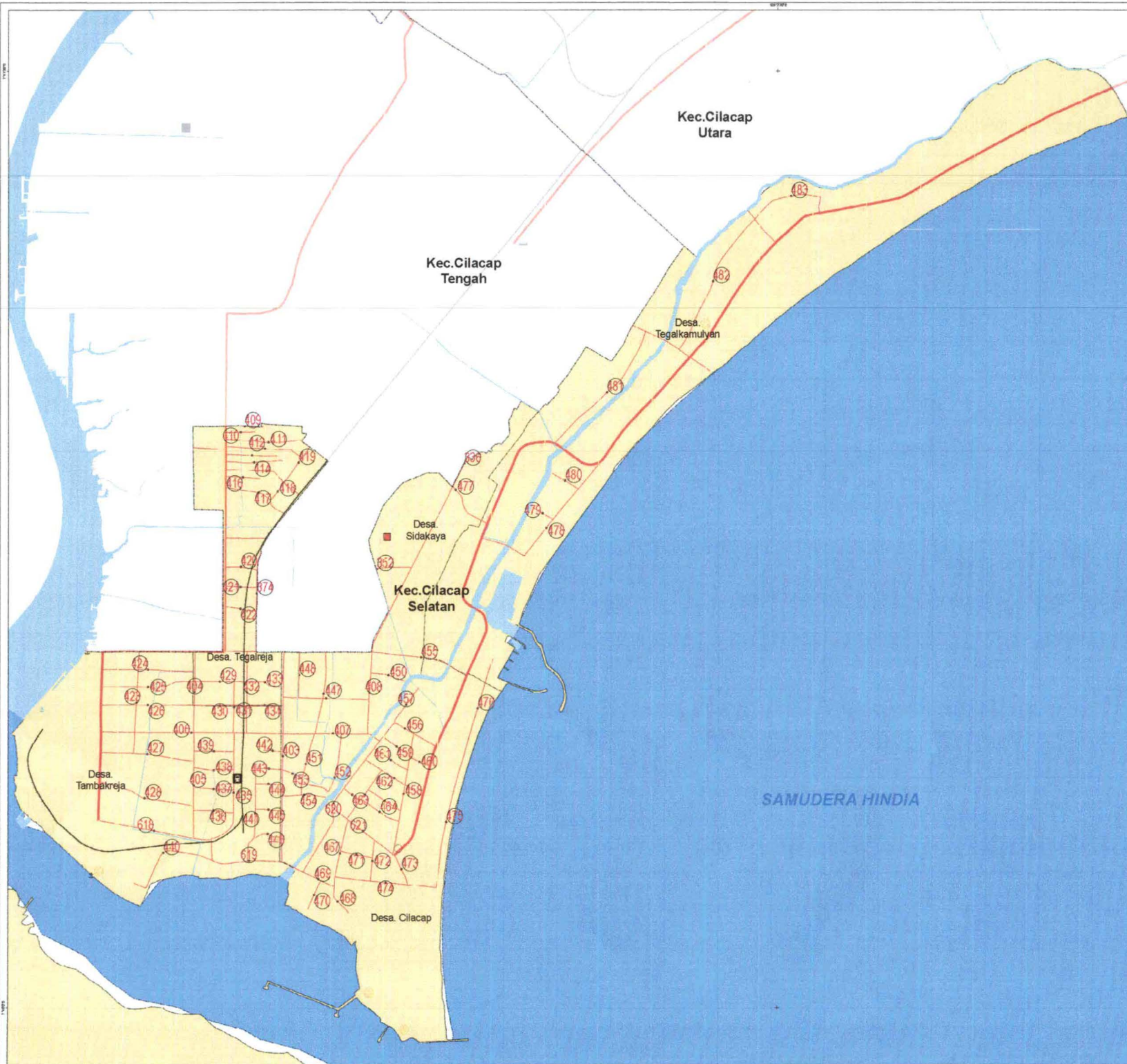
- KETERANGAN :**
- Ibukota Pemerintahan**
 - Ibukota Kabupaten
 - Ibukota Kecamatan
 - Batas Administrasi**
 - Batas Kecamatan
 - Batas Desa/Kelurahan
 - Pusat Kegiatan**
 - Pusat Kegiatan Nasional (PKN)
 - Pusat Kegiatan Lokal (PKL)
 - △ Pusat Pelayanan Kawasan (PPK)
 - Bandara**
 - + Bandara Udara Pengumpulan
 - Pelabuhan**
 - ⚓ Pelabuhan Pengumpul
 - ⚓ Pelabuhan Penyeberangan Kelas III
 - Stasiun Kereta Api**
 - Stasiun Barang
 - Stasiun Penumpang
 - Terminal**
 - ⊕ Terminal Khusus
 - ⊕ Terminal Penumpang Tipe A
 - JARINGAN JALAN**
 - Jalan Nasional
 - Jaringan Kereta Api
 - Jalan Kabupaten



SUMBER DATA DAN RUMAH PETA

1. Peta Perencanaan Wilayah dan Kota (PWK) Skala 1:50,000
2. Peraturan Menteri Pekerjaan Umum dan Perumahan Rakyat Nomor 1688/KPTS/M/2022 tentang Penetapan Ruas Jalan Menurut Statusnya Sebagai Jalan Nasional
3. Peraturan Daerah Kabupaten Cilacap Nomor 62/11 Tahun 2022 tentang Penetapan Ruas Jalan dan Kategorisasi Jalan Kolektor Primer-2 dan Jalan Kolektor Primer-3 Sebagai Jalan Provinsi di Provinsi Jawa Tengah
4. Peraturan Daerah Kabupaten Cilacap Nomor 1 Tahun 2021 tentang Perubahan atas Peraturan Daerah Nomor 9 Tahun 2011 tentang Rencana Tata Ruang Wilayah Kabupaten Cilacap Tahun 2011-2031

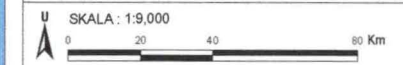
BUPATI CILACAP,
 YUNITA DYAH SUMINAR



**PEMERINTAH KABUPATEN CILACAP
DINAS PEKERJAAN UMUM
DAN PENATAAN RUANG**

LAMPIRAN II
KEPUTUSAN BUPATI CILACAP NOMOR 620/141/17/ TAHUN 2023
TENTANG
PENETAPAN RUAS JALAN MENURUT STATUSNYA SEBAGAI
JALAN KABUPATEN DI KABUPATEN CILACAP

**PETA JARINGAN JALAN KABUPATEN
KECAMATAN CILACAP SELATAN**



Proyeksi : Universal Transverse Mercator
Sistem Grid : Grid Geografis dan Grid UTM Zona 49 S
Datum Horizontal : Datum WGS 1984
Datum Vertikal : Geoid EGM 2008

KETERANGAN :

Ibukota Pemerintahan

- Ibukota Kabupaten
- Ibukota Kecamatan

Batas Administrasi

- Batas Kecamatan
- Batas Desa/Kelurahan

Pusat Kegiatan

- Pusat Kegiatan Nasional (PKN)
- Pusat Kegiatan Lokal (PKL)
- ▲ Pusat Pelayanan Kawasan (PPK)

Pelabuhan

- ⊕ Pelabuhan Pengumpul
- ⊕ Pelabuhan Penyeberangan Kelas III

Stasiun Kereta Api

- Stasiun Penumpang

Terminal

- ⊕ Terminal Khusus
- Terminal Penumpang Tipe A

JARINGAN JALAN

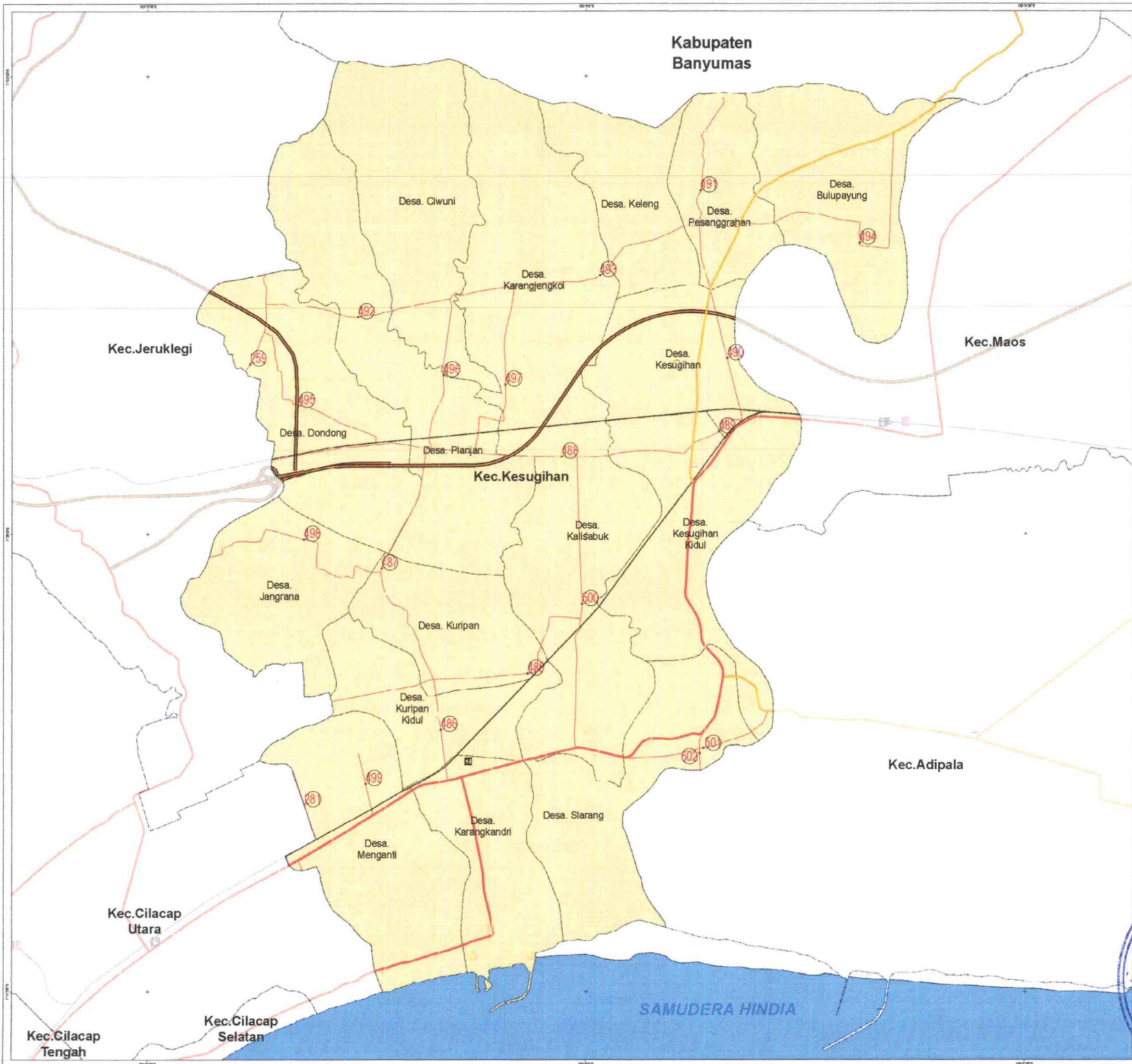
- Jalan Nasional
- Jaringan Kereta Api
- Jalan Kabupaten

DIAGRAM LOKASI



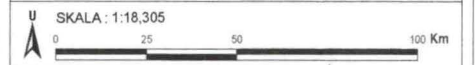
SUMBER DATA DAN RIWAYAT PETA
1. Peta Rupa Bumi Cilacap 1:25000
2. SK Menteri Pekerjaan Umum dan Perumahan Rakyat Nomor 1688/KPTS/M/2022 tentang Penetapan Ruas Jalan Menurut Statusnya Sebagai Jalan Nasional
3. SK Gubernur Jawa Tengah Nomor 094/1/2022 tentang Penetapan Ruas Jalan dan Jaringan Kereta Api Primer-2 dan Jalan Persektor Primer-3 Sebagai Jalan Provinsi di Provinsi Jawa Tengah
4. Peraturan Daerah Kabupaten Cilacap Nomor 1 Tahun 2021 tentang Perubahan atas Peraturan Daerah Nomor 9 Tahun 2011 tentang Rencana Tata Ruang Wilayah Kabupaten Cilacap Tahun 2011-2031

PJ. BUPATI CILACAP,
YUNITA DYAH SUMINAR



LAMPIRAN II
 KEPUTUSAN BUPATI CILACAP NOMOR 620/346/TAHUN 2023
 TENTANG
 PENETAPAN RUAS JALAN MENURUT STATUSNYA SEBAGAI
 JALAN KABUPATEN DI KABUPATEN CILACAP

PETA JARINGAN JALAN KABUPATEN
KECAMATAN KESUGIHAN



Proyeksi : Universal Transverse Mercator
 Sistem Grid : Grid Geografis dan Grid UTM Zona 49 S
 Datum Horizontal : Datum WGS 1984
 Datum Vertikal : Geoid EGM 2008

KETERANGAN :
Ibukota Pemerintahan **Batas Administrasi**
 ■ Ibukota Kabupaten - - - - - Batas Kecamatan
 ○ Ibukota Kecamatan - - - - - Batas Desa/Kelurahan

Pusat Kegiatan
 ■ Pusat Kegiatan Nasional (PKN)
 ○ Pusat Kegiatan Lokal (PKL)
 □ Pusat Pelayanan Kawasan (PPK)

Bandara
 + Bandara Udara Pengumpan

Stasiun Kereta Api
 ■ Stasiun Barang
 □ Stasiun Penumpang
 □ Terminal Barang

Terminal
 ○ Terminal Khusus
 □ Terminal Penumpang Tipe C

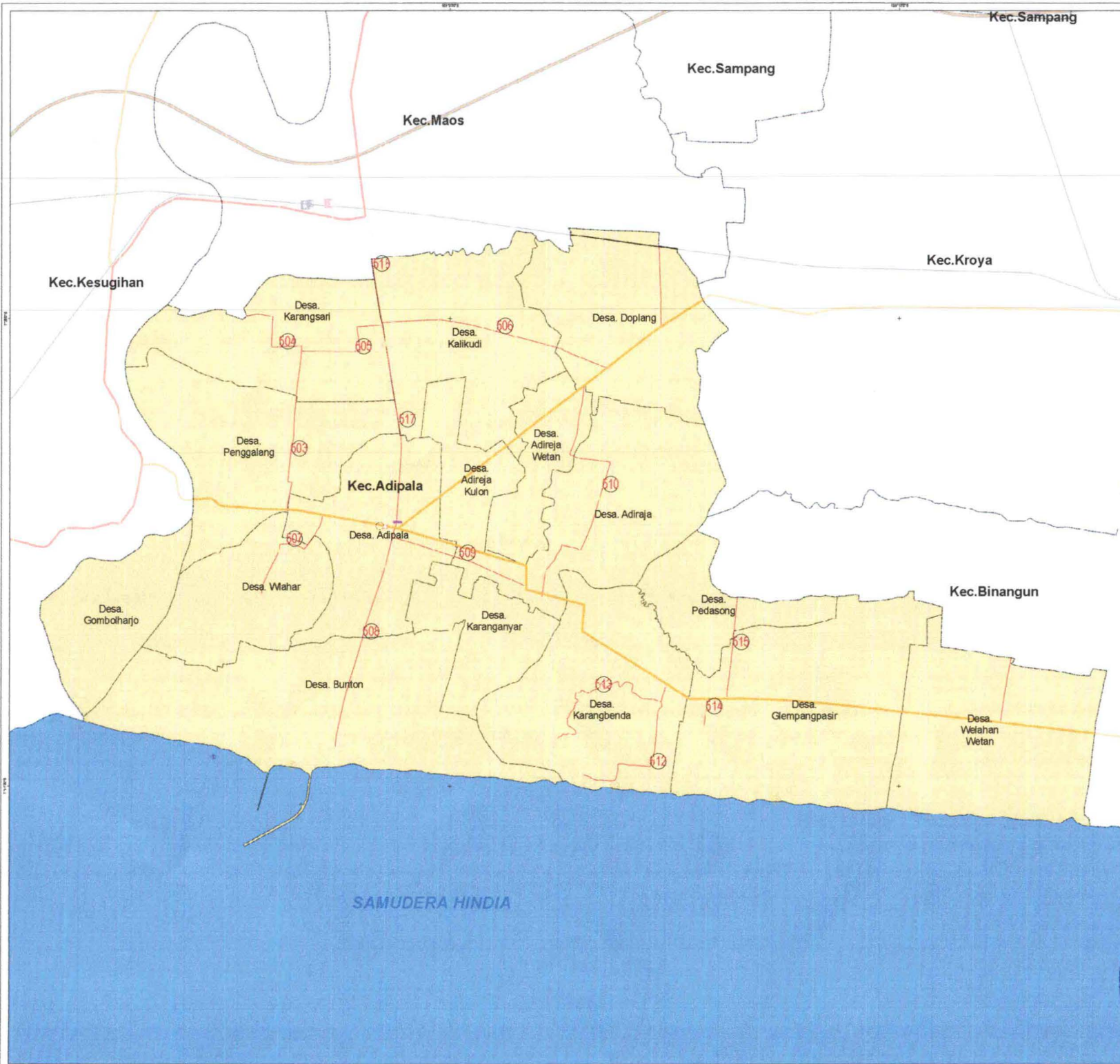
JARINGAN JALAN
 — Jalan Nasional
 — Jalan Tol
 — Jalan Provinsi
 — Jaringan Kereta Api
 — Jalan Kabupaten



SUMBER DATA DAN RIWAYAT PETA:
 1. Peta Rupa Bumi Indonesia, Skala 1:25000
 2. Sistem Perencanaan Wilayah dan Perumahan Rakyat Nomor 1688/KPTS/M/2022 tentang Penetapan Rupa Bumi dan Menentukan Statusnya Sebagai Jalan Nasional
 3. SK Gubernur Jawa Tengah Nomor 620/1 Tahun 2022 tentang Penetapan Ruas Jalan dan Jaringan Jalan Kolektor Primer-3 Sebagai Jalan Provinsi di Provinsi Jawa Tengah
 4. Peraturan Daerah Kabupaten Cilacap Nomor 1 Tahun 2021 tentang Perubahan atas Peraturan Daerah Nomor 9 Tahun 2011 tentang Rencana Tata Ruang Wilayah Kabupaten Cilacap Tahun 2011-2031

B. BUPATI CILACAP,

 YUNITA DYAH SUMINAR



CILACAP
PEMERINTAH KABUPATEN CILACAP
DINAS PEKERJAAN UMUM
DAN PENATAAN RUANG

LAMPIRAN II
 KEPUTUSAN BUPATI CILACAP NOMOR 620/346/117/TAHUN 2023
 TENTANG
 PENETAPAN RUAS JALAN MENURUT STATUSNYA SEBAGAI
 JALAN KABUPATEN DI KABUPATEN CILACAP

PETA JARINGAN JALAN KABUPATEN
KECAMATAN ADIPALA

U SKALA : 1:18,000
 0 25 50 100 Km

Proyeksi : Universal Transverse Mercator
 Sistem Grid : Grid Geografis dan Grid UTM Zona 49 S
 Datum Horizontal : Datum WGS 1984
 Datum Vertikal : Geoid EGM 2008

KETERANGAN :

Ibukota Pemerintahan
 ■ Ibukota Kabupaten
 ○ Ibukota Kecamatan

Batas Administrasi
 - - - - - Batas Kecamatan
 - - - - - Batas Desa/Kelurahan

Pusat Kegiatan
 ■ Pusat Kegiatan Nasional (PKN)
 ○ Pusat Kegiatan Lokal (PKL)
 △ Pusat Pelayanan Kawasan (PPK)

Pelabuhan
 ⊕ Pelabuhan Pengumpan Lokal

Stasiun Kereta Api
 ■ Stasiun Barang
 □ Stasiun Penumpang
 □ Terminal Barang

Terminal
 ⊕ Terminal Khusus
 ■ Terminal Penumpang Tipe C

JARINGAN JALAN
 — Jalan Nasional
 — Jalan Tol
 — Jalan Provinsi
 — Jaringan Kereta Api
 — Jalan Kabupaten



SUMBER DATA DAN RIWAYAT PETA
 1. Peta Rupa Bumi Indonesia Skala 1:25000
 2. Peraturan Pemerintah Nomor 16/2000 tentang Peraturan Pemerintah Nomor 1688/KPTS/M/2022 tentang Penetapan Ruas Jalan Menurut Statusnya Sebagai Jalan Nasional
 3. SK Gubernur Jawa Tengah Nomor 622/141 Tahun 2022 tentang Penetapan Ruas Jalan dan Jaringan Jalan Kolektor Primer-2 dan Jalan Kolektor Primer-3 Sebagai Jalan Provinsi di Provinsi Jawa Tengah
 4. Peraturan Daerah Kabupaten Cilacap Nomor 1 Tahun 2021 tentang Perubahan atas Peraturan Daerah Nomor 9 Tahun 2011 tentang Rencana Tata Ruang Wilayah Kabupaten Cilacap Tahun 2011-2031

BUPATI CILACAP
 YUNITA DYAH SUMINAR



LAMPIRAN II
KEPUTUSAN BUPATI CILACAP NOMOR 620/346/17/TAHUN 2023
TENTANG
PENETAPAN RUAS JALAN MENURUT STATUSNYA SEBAGAI
JALAN KABUPATEN DI KABUPATEN CILACAP

**PETA JARINGAN JALAN KABUPATEN
KECAMATAN MAOS**



Proyeksi : Universal Transverse Mercator
Sistem Grid : Grid Geografis dan Grid UTM Zona 49 S
Datum Horizontal : Datum WGS 1984
Datum Vertikal : Geoid EGM 2008

KETERANGAN :

- Ibukota Pemerintahan**
- Ibukota Kabupaten
 - Ibukota Kecamatan
- Batas Administrasi**
- - - - - Batas Kecamatan
 - - - - - Batas Desa/Kelurahan
- Pusat Kegiatan**
- Pusat Kegiatan Nasional (PKN)
 - Pusat Kegiatan Lokal (PKL)
 - ▲ Pusat Pelayanan Kawasan (PPK)

Stasiun Kereta Api

- Stasiun Barang
- Stasiun Penumpang
- Terminal Barang

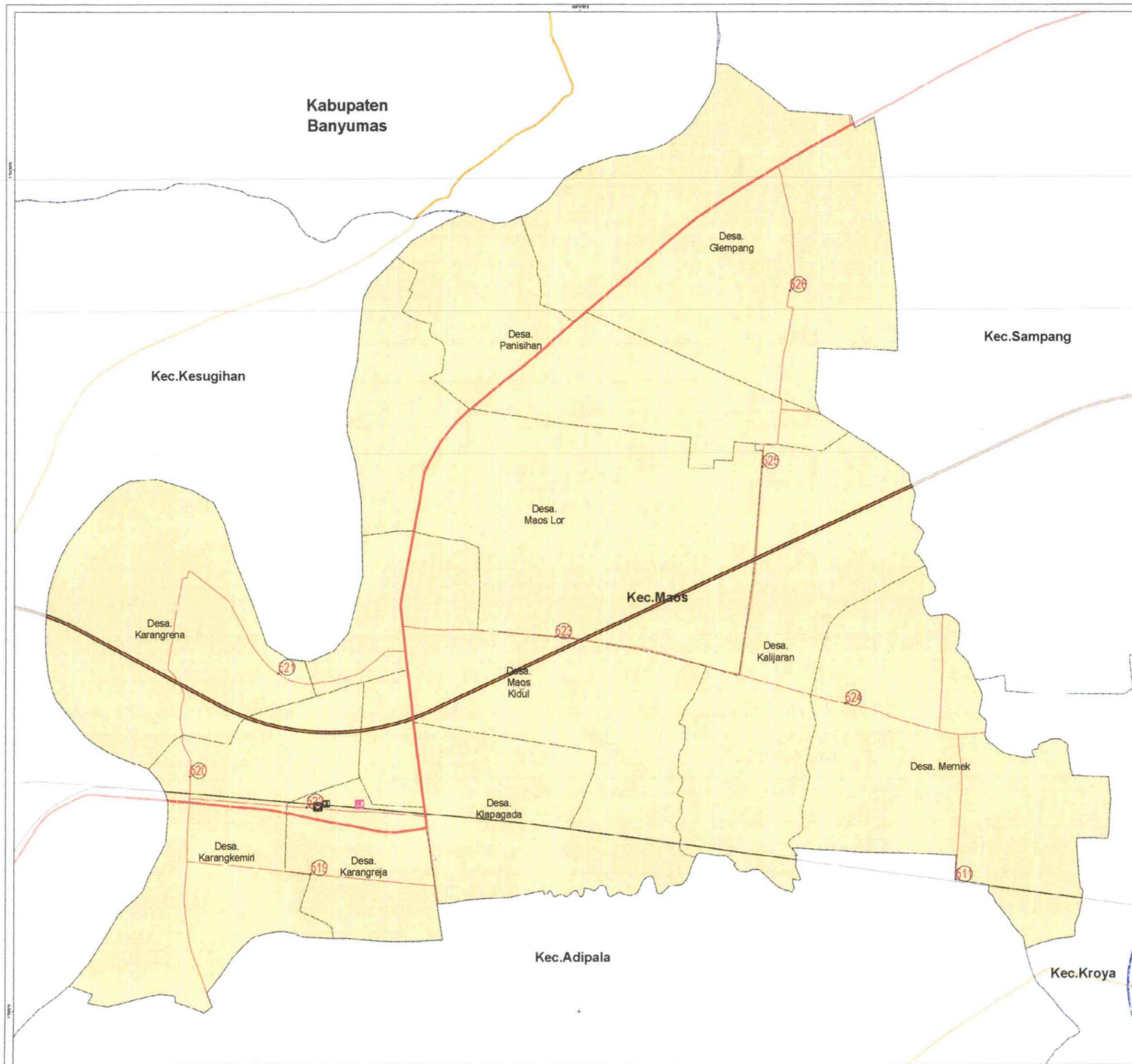
JARINGAN JALAN

- Jalan Nasional
- Jalan Tol
- Jalan Provinsi
- Jaringan Kereta Api
- Jalan Kabupaten

DIAGRAM LOKASI



SUMBER DATA DAN RIWAYAT PETA:
1. Peta Rupa Bumi Cilacap Skala 1:25000
2. Peraturan Presiden Nomor 101 Tahun 2014 tentang Perubahan Rakyat Nomor 1688/KPTS/M/2012 tentang Penetapan Ruas Jalan Menurut Statusnya Sebagai Jalan Nasional
3. SK Gubernur Jawa Tengah Nomor 622/11 Tahun 2022 tentang Penetapan Ruas Jalan dan Jaringan Jalan Kolektor Primer-3 Sebagai Jalan Provinsi di Provinsi Jawa Tengah
4. Peraturan Daerah Kabupaten Cilacap Nomor 1 Tahun 2021 tentang Perubahan atas Peraturan Daerah Nomor 9 Tahun 2011 tentang Rencana Tata Ruang Wilayah Kabupaten Cilacap Tahun 2011-2031





LAMPIRAN II
KEPUTUSAN BUPATI CILACAP NOMOR 620/34/17/ TAHUN 2023
TENTANG
PENETAPAN RUAS JALAN MENURUT STATUSNYA SEBAGAI
JALAN KABUPATEN DI KABUPATEN CILACAP

**PETA JARINGAN JALAN KABUPATEN
KECAMATAN SAMPANG**



Proyeksi : Universal Transverse Mercator
Sistem Grid : Grid Geografis dan Grid UTM Zona 49 S
Datum Horizontal : Datum WGS 1984
Datum Vertikal : Geoid EGM 2008

KETERANGAN :

- Ibukota Pemerintahan**
- Ibukota Kabupaten
 - Ibukota Kecamatan
- Batas Administrasi**
- - - - - Batas Kecamatan
 - Batas Desa/Kelurahan
- Pusat Kegiatan**
- Pusat Kegiatan Nasional (PKN)
 - Pusat Kegiatan Lokal (PKL)
 - ▲ Pusat Pelayanan Kawasan (PPK)
- Terminal**
- Terminal Penumpang Tipe C

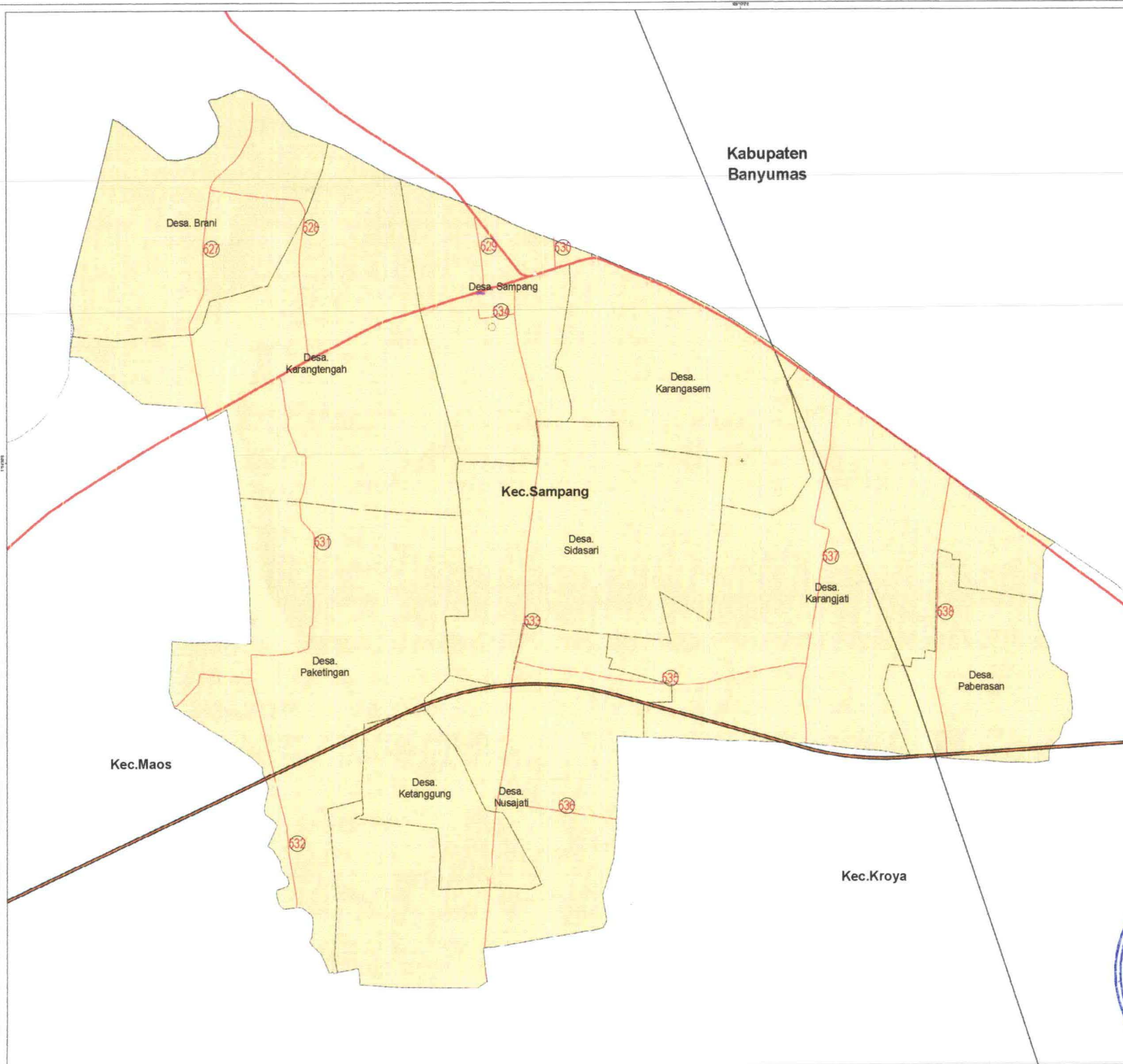
JARINGAN JALAN

- Jalan Nasional
- Jalan Tol
- Jaringan Kereta Api
- Jalan Kabupaten

DIAGRAM LOKASI



SUMBER DATA DAN WILAYAH PETA:
Data Rupa Bumi Indonesia Skala 1:25000
SK Menteri Pekerjaan Umum dan Perumahan Rakyat Nomor 1688/KPTS/M/2022 tentang
Penetapan Ruas Jalan Menurut Statusnya Sebagai Jalan Nasional
SK Gubernur Jawa Tengah Nomor 622/1 Tahun 2022 tentang Penetapan Ruas Jalan dan
Jaringan Jalan Kolektor Primer, Jalan Kolektor Primer-S Sebagai Jalan Provinsi di Provinsi
Jawa Tengah
Peraturan Daerah Kabupaten Cilacap Nomor 6 Tahun 2021 tentang Perubahan atas Peraturan
Daerah Nomor 2 Tahun 2017 tentang Rencana Tata Ruang Wilayah Kabupaten Cilacap Tahun
2014-2035





**PEMERINTAH KABUPATEN CILACAP
DINAS PEKERJAAN UMUM
DAN PENATAAN RUANG**

LAMPIRAN II
KEPUTUSAN BUPATI CILACAP NOMOR 620/344/17/TAHUN 2023
TENTANG
PENETAPAN RUAS JALAN MENURUT STATUSNYA SEBAGAI
JALAN KABUPATEN DI KABUPATEN CILACAP

**PETA JARINGAN JALAN KABUPATEN
KECAMATAN KROYA**



Proyeksi : Universal Transverse Mercator
Sistem Grid : Grid Geografis dan Grid UTM Zona 49 S
Datum Horizontal : Datum WGS 1984
Datum Vertikal : Geoid EGM 2008

KETERANGAN :

Ibukota Pemerintahan

- Ibukota Kabupaten
- Ibukota Kecamatan

Batas Administrasi

- Batas Kecamatan
- Batas Desa/Kelurahan

Pusat Kegiatan

- Pusat Kegiatan Nasional (PKN)
- Pusat Kegiatan Lokal (PKL)
- Pusat Pelayanan Kawasan (PPK)

Stasiun Kereta Api

- Stasiun Penumpang
- Terminal Barang

Terminal

- Terminal Penumpang Tipe B
- Terminal Penumpang Tipe C

JARINGAN JALAN

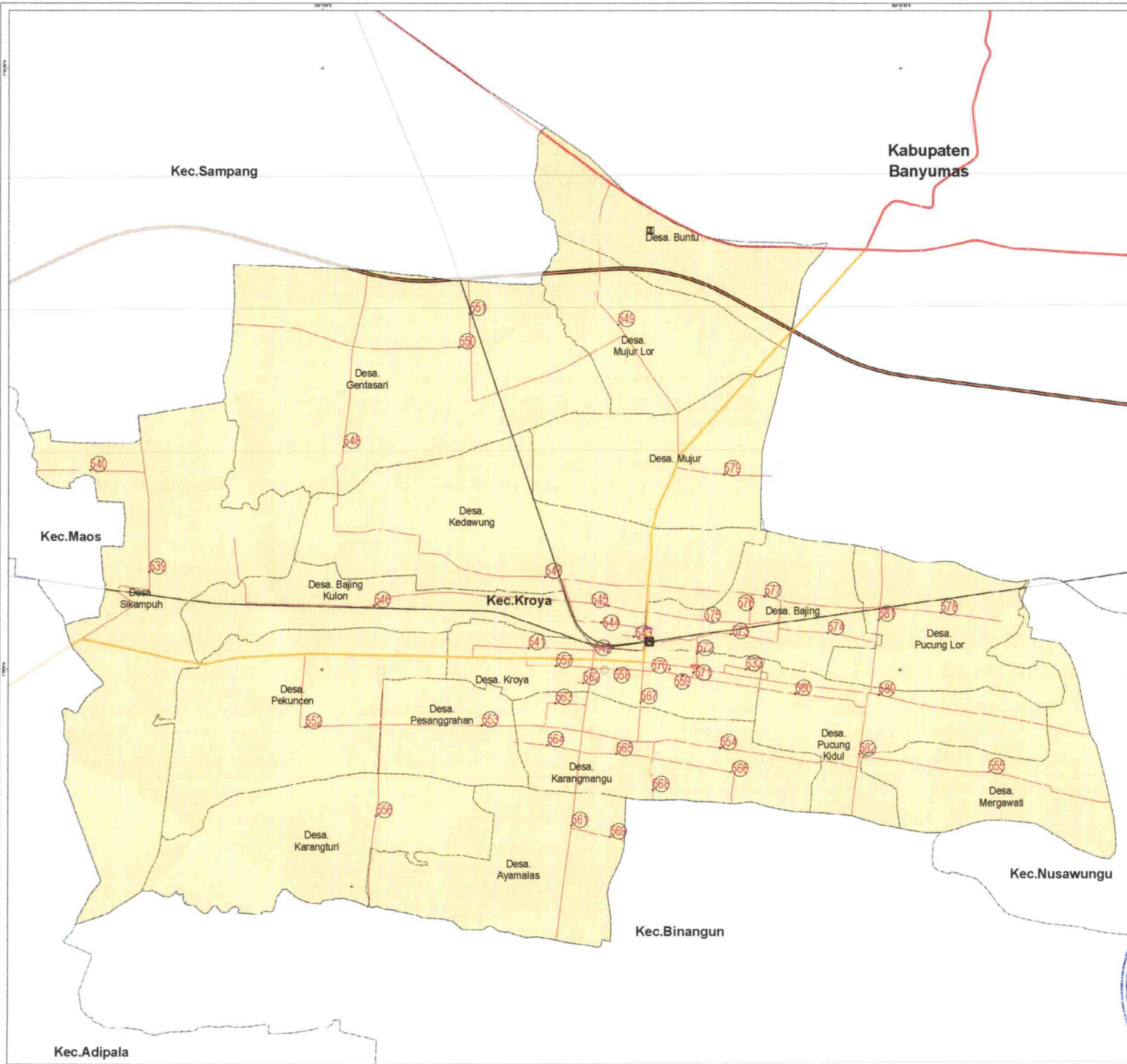
- Jalan Nasional
- Jalan Tol
- Jalan Provinsi
- Jaringan Kereta Api
- Jalan Kabupaten

DIAGRAM LOKASI



SUMBER DATA DAN RIWAYAT PETA:

1. Peta Rupa Bumi Cilacap Skala 1:25000
2. SK Menteri Perhubungan Nomor 1688/KPTS/M/2022 tentang Penetapan Ruas Jalan Menurut Statusnya Sebagai Jalan Nasional
3. SK Gubernur Jawa Barat Nomor 324/11 Tahun 2022 tentang Penetapan Ruas Jalan dan Jaringan Jalan Kolektor Primer-2 dan Jalan Kolektor Primer-3 Sebagai Jalan Provinsi di Provinsi Jawa Barat
4. Peraturan Daerah Kabupaten Cilacap Nomor 1 Tahun 2021 tentang Perubahan atas Peraturan Daerah Nomor 9 Tahun 2010 tentang Rencana Tata Ruang Wilayah Kabupaten Cilacap Tahun 2011-2031



Kec.Sampang

Kabupaten Banyumas

Desa. Buntu

Desa. Mujur Lor

Desa. Gentasari

Desa. Mujur

Desa. Kedawung

Kec.Maos

Desa. Sikampung

Desa. Bajing Kulon

Kec.Kroya

Desa. Bajing

Desa. Pucung Lor

Desa. Pekuncen

Desa. Pesangrahan

Desa. Kroya

Desa. Pucung Kidul

Desa. Karangmangu

Desa. Mergawati

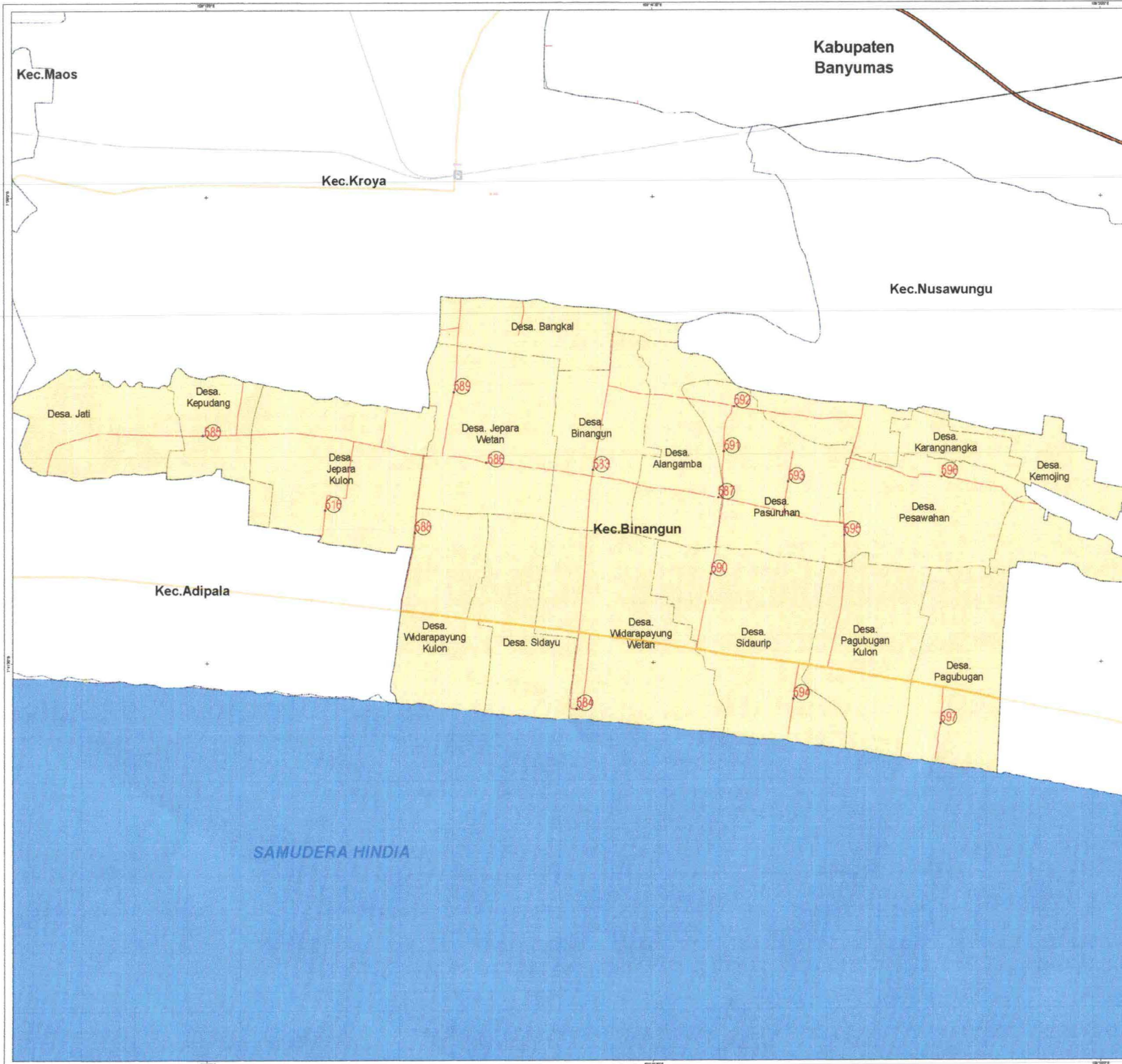
Desa. Karangturi

Desa. Ayamalas

Kec.Nusawungu

Kec.Binangun

Kec.Adipala

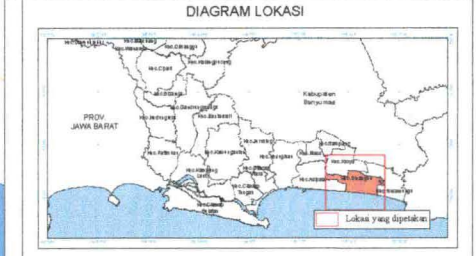


LAMPIRAN II
 KEPUTUSAN BUPATI CILACAP NOMOR 620/46/17/TAHUN 2023
 TENTANG
 PENETAPAN RUAS JALAN MENURUT STATUSNYA SEBAGAI
 JALAN KABUPATEN DI KABUPATEN CILACAP

PETA JARINGAN JALAN KABUPATEN
KECAMATAN BINANGUN

U
 SKALA : 1:18,000
 0 20 40 80 Km
 Proyeksi : Universal Transverse Mercator
 Sistem Grid : Grid Geografis dan Grid UTM Zona 49 S
 Datum Horizontal : Datum WGS 1984
 Datum Vertikal : Geoid EGM 2008

- KETERANGAN :**
- Ibukota Kabupaten
 - Ibukota Kecamatan
- Batas Administrasi**
- - - - - Batas Kecamatan
 - — — — — Batas Desa/Kelurahan
- Pusat Kegiatan**
- Pusat Kegiatan Nasional (PKN)
 - Pusat Kegiatan Lokal (PKL)
 - ▲ Pusat Pelayanan Kawasan (PPK)
- Stasiun Kereta Api**
- Stasiun Penumpang
- Terminal**
- Terminal Khusus
 - Terminal Penumpang Tipe B
 - Terminal Penumpang Tipe C
- JARINGAN JALAN**
- Jalan Tol
 - Jalan Provinsi
 - Jaringan Kereta Api
 - Jalan Kabupaten



SUMBER DATA DAN RIWAYAT PETA

1. Peta Rupa Bumi Indonesia Skala 1:25000
2. SK Menteri Pekerjaan Umum dan Perumahan Rakyat Nomor 1688/KPTS/M/2022 tentang Penetapan Ruas Jalan Menurut Statusnya Sebagai Jalan Nasional
3. SK Gubernur Jawa Tengah Nomor 622/41 Tahun 2022 tentang Penetapan Ruas Jalan dan Jaringan Jalan Kolektor Primer-2 dan Jalan Kolektor Primer-3 Sebagai Jalan Provinsi di Provinsi Jawa Tengah
4. Peraturan Daerah Kabupaten Cilacap Nomor 1 Tahun 2021 tentang Perubahan atas Peraturan daerah Nomor 9 Tahun 2011 tentang Rencana Tata Ruang Wilayah Kabupaten Cilacap Tahun 2011-2031

B. BUPATI CILACAP,

 UNITA DYAH SUMINAR



LAMPIRAN II
 KEPUTUSAN BUPATI CILACAP NOMOR 620/17/TAHUN 2023
 TENTANG
 PENETAPAN RUAS JALAN MENURUT STATUSNYA SEBAGAI
 JALAN KABUPATEN DI KABUPATEN CILACAP

PETA JARINGAN JALAN KABUPATEN
KECAMATAN NUSAWUNGU

U SKALA : 1:15.000
 0 20 40 80 Km

Proyeksi : Universal Transverse Mercator
 Sistem Grid : Grid Geografis dan Grid UTM Zona 49 S
 Datum Horizontal : Datum WGS 1984
 Datum Vertikal : Geoid EGM 2008

KETERANGAN :

- Ibukota Pemerintahan**
- Ibukota Kabupaten
 - Ibukota Kecamatan
- Batas Administrasi**
- Batas Kecamatan
 - Batas Desa/Kelurahan
- Pusat Kegiatan**
- Pusat Kegiatan Nasional (PKN)
 - Pusat Kegiatan Lokal (PKL)
 - ▲ Pusat Pelayanan Kawasan (PPK)

JARINGAN JALAN

- Jalan Tol
- Jalan Provinsi
- Jaringan Kereta Api
- Jalan Kabupaten

DIAGRAM LOKASI

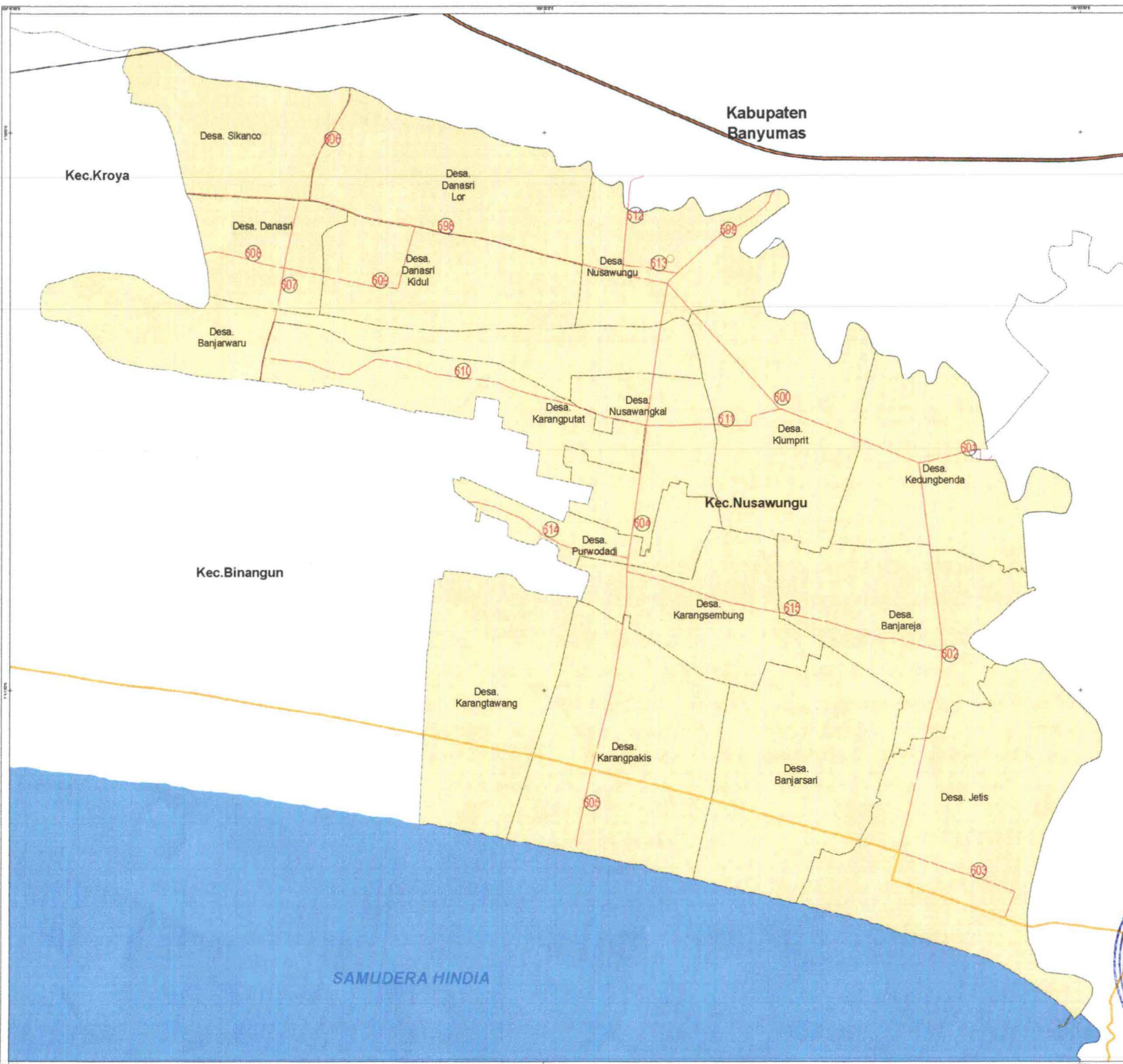


SUMBER DATA DAN BAWAYAT PETA
 1. Peta Rupa Bumi Cilacap Skala 1:25000
 2. SK Menteri Pekerjaan Umum dan Perumahan Rakyat Nomor 1688/KPTS/M/2022 tentang Penetapan Ruas Jalan Menurut Statusnya Sebagai Jalan Nasional
 3. SK Gubernur Jawa Tengah Nomor 6227/Thahun 2022 tentang Penetapan Ruas Jalan dan Jaringan Jalan Kolektor Primer-2 dan Jalan Kolektor Primer-3 Sebagai Jalan Provinsi di Provinsi Jawa Tengah
 4. Peraturan Daerah Kabupaten Cilacap Nomor 1 Tahun 2021 tentang Perubahan atas Peraturan Daerah Nomor 3 Tahun 2011 tentang Rencana Tata Ruang Wilayah Kabupaten Cilacap Tahun 2011-2031



Pj. BUPATI CILACAP,

UNITA DYAH SUMINAR



Kabupaten
 Banyumas

Kec.Kroya

Kec.Binangun

Kec.Nusawungu

SAMUDERA HINDIA